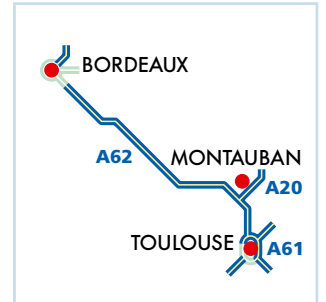


CLASSE 4

Tarifs applicables au 1^{er} février 2025, sous réserve de validation définitive par les services de l'État

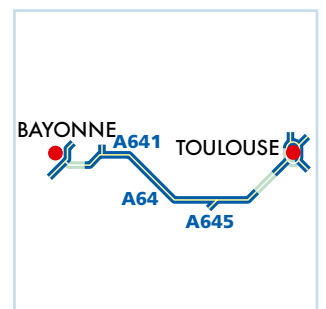
A62 A20 A61

Bordeaux																															
0	10 Le Palays																														
0	0	10 Montaudran																													
0	0	0	10 Labordes																												
0	0	0	0	10 Soupebord																											
0	0	0	0	0	10 La Roserie																										
0	0	0	0	0	0	10 La Croix Daurade																									
0	0	0	0	0	0	0	10 Bordereuge																								
0	0	0	0	0	0	0	0	10 Les Izards																							
0	0	0	0	0	0	0	0	0	Péage de Toulouse nord/est																						
0	0	0	0	0	0	0	0	0	0	Péage de Toulouse nord/ouest																					
0	0	0	0	0	0	0	0	0	0	0	33 Sesquières																				
0	0	0	0	0	0	0	0	0	0	0	Péage de Saint-Jory																				
4,1	4,1	4,1	4,1	4,1	4,1	4,1	3	3	10 Eurocentre																						
6	6	6	6	6	6	6	4,5	4,5	1,9	10 Montauban nord																					
12,3	12,3	12,3	12,3	12,3	12,3	12,3	12,3	10,2	10,2	8	5,5	10 Zi nord																			
12,3	12,3	12,3	12,3	12,3	12,3	12,3	12,3	10,2	10,2	8	5,5	0	10 Choumès																		
12,3	12,3	12,3	12,3	12,3	12,3	12,3	12,3	10,2	10,2	8	5,5	0	0	10 Beussobail																	
12,3	12,3	12,3	12,3	12,3	12,3	12,3	12,3	10,2	10,2	8	5,5	0	0	0	10 Scopiac																
12,3	12,3	12,3	12,3	12,3	12,3	12,3	12,3	10,2	10,2	8	5,5	0	0	0	0	10 La Mollie															
12,3	12,3	12,3	12,3	12,3	12,3	12,3	12,3	10,2	10,2	8	5,5	0	0	0	0	0	10 Parages														
12,3	12,3	12,3	12,3	12,3	12,3	12,3	12,3	10,2	10,2	8	5,5	0	0	0	0	0	0	10 Moulis													
12,3	12,3	12,3	12,3	12,3	12,3	12,3	12,3	10,2	10,2	8	5,5	0	0	0	0	0	0	0	10 Montauban												
12,3	12,3	12,3	12,3	12,3	12,3	12,3	12,3	10,2	10,2	8	5,5	0	0	0	0	0	0	0	0	10 Castelcorrain											
20,3	20,3	20,3	20,3	20,3	20,3	20,3	20,3	18,2	18,2	13,6	12,2	6,3	6,3	6,3	6,3	6,3	6,3	6,3	6,3	6,3	10 Valence-d'Agen										
26	26	26	26	26	26	26	26	26	23,9	23,9	19,6	18,2	13,1	13,1	13,1	13,1	13,1	13,1	13,1	13,1	13,1	5,5	10 Agen								
34,5	34,5	34,5	34,5	34,5	34,5	34,5	34,5	34,5	32,4	32,4	29,5	28,5	22	22	22	22	22	22	22	22	22	14	6,5	10 Agen Ouest							
40,4	40,4	40,4	40,4	40,4	40,4	40,4	40,4	40,4	38,3	38,3	34,4	33,1	26,5	26,5	26,5	26,5	26,5	26,5	26,5	26,5	26,5	17,5	9	1,4	10 Anguilhon						
40,8	40,8	40,8	40,8	40,8	40,8	40,8	40,8	40,8	38,7	38,7	35	33,6	27,5	27,5	27,5	27,5	27,5	27,5	27,5	27,5	27,5	19,4	14,3	7,3	7,2	10 Marmonde					
49,5	49,5	49,5	49,5	49,5	49,5	49,5	49,5	49,5	47,4	47,4	42	41,3	36,6	36,6	36,6	36,6	36,6	36,6	36,6	36,6	36,6	31,1	23,5	14,6	14,4	6,4	10 La Reole				
54,3	54,3	54,3	54,3	54,3	54,3	54,3	54,3	54,3	52,2	52,2	46,1	45,1	40,5	40,5	40,5	40,5	40,5	40,5	40,5	40,5	40,5	35	28,2	20	19,8	11,9	4,5	10 Langon			
60	60	60	60	60	60	60	60	60	57,9	57,9	53,8	51,6	46,2	46,2	46,2	46,2	46,2	46,2	46,2	46,2	46,2	38,6	34	24,7	24,5	16,3	8,9	4,9	10 Podensac		
63,2	63,2	63,2	63,2	63,2	63,2	63,2	63,2	63,2	61,1	61,1	59,5	54,5	48,2	48,2	48,2	48,2	48,2	48,2	48,2	48,2	48,2	41,9	38,3	27	26,8	18,5	13,4	8,5	3,3	10 Péage de Saint-Selve	
67	67	67	67	67	67	67	67	67	64,9	64,9	64,6	60,6	57	57	57	57	57	57	57	57	57	47,9	41,5	34,3	34,1	24,6	18,3	12,7	6,5	3,9	10 La Brède
67	67	67	67	67	67	67	67	67	64,9	64,9	64,6	60,6	57	57	57	57	57	57	57	57	57	47,9	41,5	34,3	34,1	24,6	18,3	12,7	6,5	3,9	Toulouse



A64

Bayonne																								
0	10 Mousserolles																							
0	0	10 Mougere Bourg																						
0	0	0	10 Mougere Elizabeth																					
0	0	0	0	10 Britous																				
0	0	0	0	0	10 Unt																			
1,3	1,3	1,3	1,3	1,3	3 Guiche																			
-	-	-	-	-	-	Péage de Somes																		
7,7	7,7	7,7	7,7	7,7	7,7	7,7	10 Peyrehorade																	
11,8	11,8	11,8	11,8	11,8	11,8	11,8	11,8	4,8	10 Solles															
16,2	16,2	16,2	16,2	16,2	16,2	16,2	9,3	4	10 Orthez															
22,1	22,1	22,1	22,1	22,1	22,1	22,1	15,1	8,2	5	10 Anix														
27	27	27	27	27	27	27	19,8	12	9,5	3,8	10 Lescar													
29,7	29,7	29,7	29,7	29,7	29,7	29,7	22,7	13,7	11,3	5,1	1,4	10 Pou centre												
31,2	31,2	31,2	31,2	31,2	31,2	31,2	24,5	16,7	13,4	7,5	4,4	3,4	10 Sosmoulou											
39,9	39,9	39,9	39,9	39,9	39,9	39,9	33,1	25,6	23,1	16,3	11,2	9,1	5,8	10 Tarbes ouest										
40,4	40,4	40,4	40,4	40,4	40,4	40,4	33,6	27	24,3	17,1	12,4	11,1	8,2	2,1	10 Tarbes est									
42,4	42,4	42,4	42,4	42,4	42,4	42,4	35,6	27,9	25,3	18,9	14,2	12,7	9,6	3,3	0	0	10 Toumey							
43,4	43,4	43,4	43,4	43,4	43,4	43,4	36	28,3	25,5	20,2	15,5	13,9	10,4	4,8	0	0	10 Copern							
47,9	47,9	47,9	47,9	47,9	47,9	47,9	36,7	33,2	30,6	22,7	17,8	15,8	12,5	6,2	3,7	2,5	1,2	10 Lannemezan						
50,7	50,7	50,7	50,7	50,7	50,7	50,7	45	38,6	35,8	28	24	22,9	19,6	11,9	10,1	8,4	7,1	5,5	10 Montréjeau					
56,4	56,4	56,4	56,4	56,4	56,4	56,4	48,5	41,8	39,2	32	25,8	24,7	21,5	14,8	13	11	9,8	8,1	4	10 Saint-Gaudens				
66,9	66,9	66,9	66,9	66,9	66,9	66,9	57,8	51,8	49,3	42,4	35,3	35,2	31,8	25,5	22,4	20,1	19,6	18	13,5	6,7	Péage de Lestelle			
66,9	66,9	66,9	66,9	66,9	66,9	66,9	57,8	51,8	49,3	42,4	35,3	35,2	31,8	25,5	22,4	20,1	19,6	18	13,5	6,7	4,3	10 Lestelle-de-Saint-Martyr		
66,9	66,9	66,9	66,9	66,9	66,9	66,9	57,8	51,8	49,3	42,4	35,3	35,2	31,8	25,5	22,4	20,1	19,6	18	13,5	6,7	4,3	0	10 Saint-Martyr	
66,9	66,9	66,9	66,9	66,9	66,9	66,9	57,8	51,8	49,3	42,4	35,3	35,2	31,8	25,5	22,4	20,1	19,6	18	13,5	6,7	4,3	0	0	10 Bousens
66,9	66,9	66,9	66,9	66,9	66,9	66,9	57,8	51,8	49,3	42,4	35,3	35,2	31,8	25,5	22,4	20,1	19,6	18	13,5	6,7	4,3	0	0	10 Montres-Tolosane



A64 Nord

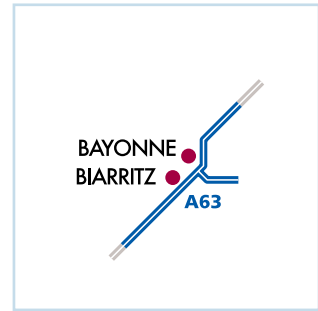
Bayonne					
5,9	10 Murat nord				
-	-	10 Murat			
5,9	5,9	0	10 Roque		
5,9	5,9	0	0	10 Francazal	
5,9	5,9	0	0	0	10 Le Chapire
5,9	5,9	0	0	0	Toulouse

CLASSE 4

Tarifs applicables au 1^{er} février 2025, sous réserve de validation définitive par les services de l'État

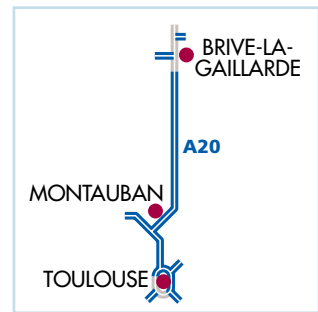
A63

Espace										
5,8										
5,8	5,8									
5,8	5,8	2,2								
9,6	9,6	6	3,8							
14,4	14,4	10,8	8,6							
.						
14,4	14,4	10,8	8,6		8,6	3,8				
14,4	14,4	10,8	8,6		8,6	3,8	2,1			
14,4	14,4	10,8	8,6		8,6	3,8	2,1	0		
17,5	17,5	13,9	11,7		11,7	6,9	5,2	3,1	3,1	
20,3	20,3	16,7	14,5		14,5	9,7	8	5,9	5,9	5,9
27	27	23,4	21,2		21,2	16,4	14,8	12,6	12,6	12,6
.
27	27	23,4	21,2		21,2	16,4	14,8	12,6	12,6	12,6
27	27	23,4	21,2		21,2	16,4	14,8	12,6	12,6	5,9



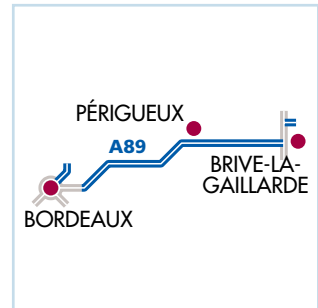
A20

Montauban										
0										
0	0									
0	0	0								
0	0	0	0							
0	0	0	0	0						
0	0	0	0	0	0					
0	0	0	0	0	0					
0	0	0	0	0	0					
5,5	5,5	5,5	5,5	5,5	5,5	5,5	5,5	5,5	5,5	5,5
15,1	15,1	15,1	15,1	15,1	15,1	15,1	15,1	15,1	7,2	
21	21	21	21	21	21	21	21	16	7,1	
31,8	31,8	31,8	31,8	31,8	31,8	31,8	31,8	23,6	15,6	7
40,1	40,1	40,1	40,1	40,1	40,1	40,1	40,1	33,6	24,5	16,5
51,6	51,6	51,6	51,6	51,6	51,6	51,6	51,6	41,4	31,6	24,3
51,6	51,6	51,6	51,6	51,6	51,6	51,6	51,6	41,4	31,6	19,8
51,6	51,6	51,6	51,6	51,6	51,6	51,6	51,6	41,4	31,6	24,3
51,6	51,6	51,6	51,6	51,6	51,6	51,6	51,6	41,4	31,6	19,8
51,6	51,6	51,6	51,6	51,6	51,6	51,6	51,6	41,4	31,6	6,9
51,6	51,6	51,6	51,6	51,6	51,6	51,6	51,6	41,4	31,6	2,4



A89

Brive										
A 20 limite de concession										
.										
3,7	3,7									
11,2	11,2	11,2								
26,1	26,1	26,1								
.						
26,1	26,1	26,1		26,1	14,4					
26,1	26,1	26,1		26,1	14,4	0				
26,1	26,1	26,1		26,1	14,4	0	0			
.			
.			
37,2	37,2	37,2		37,2	25,5	11,1	11,1	11,1	11,1	3,1
43,3	43,3	43,3		43,3	31,6	17,2	17,2	17,2	17,2	10,7
51,5	51,5	51,5		51,5	39,8	25,4	25,4	25,4	20,7	14,5
55,5	55,5	55,5		55,5	43,8	29,4	29,4	29,4	25	19,9
61,8	61,8	61,8		61,8	50,1	35,7	35,7	35,7	31,5	24,9
.
61,8	61,8	61,8		61,8	50,1	35,7	35,7	35,7	31,5	17
61,8	61,8	61,8		61,8	50,1	35,7	35,7	35,7	31,5	9,4
61,8	61,8	61,8		61,8	50,1	35,7	35,7	35,7	31,5	4
61,8	61,8	61,8		61,8	50,1	35,7	35,7	35,7	31,5	0



CLASSE 4

Tarifs applicables au 1^{er} février 2025, sous réserve de validation définitive par les services de l'État

A10 **A83** **A837** **A87**

Paris
 30 Poitiers sud
 31 St-Maixent-Saubou
 32 Niort est
 33 Niort nord
 34 Niort ouest
 35 Fontenay centre
 36 Fontenay ouest
 37 Saïnt-Hermine
 38 Chantonnay
 39 Les Essorts
 40 La Roche-sur-Yon ouest
 41 La Roche-sur-Yon sud
 42 La Roche-sur-Yon centre
 43 La Roche-sur-Yon est
 44 Les Herbiers
 45 La Vertrie
 46 Cholot sud
 47 Cholot nord
 48 Chemillé
 49 Peage de Beaulieu-Loyon
 50 Thouarç
 51 Mûrs-Érigné
 52 Grand-Clos
 53 Haute-Peche
 54 Sorges
 55 La Monnaie
 56 Bd d'Essteme d'Orvès
 57 Hampep
 58 RD 347
 59 La Bouvinerie
 60 RD 323
 61 Caignolle
 62 Montigny
 63 Aignéville
 64 Péage du Bignon
 65 La Cour-Neuve
 66 Vouillé
 67 La Rochelle Niort sud
 68 St-Jean-d'Angély
 69 Rochefort ouest
 70 Rochefort nord
 71 Tonmay-Charente
 72 Tonmay-Charente
 73 Péage de Cabardat
 74 Saïnes
 75 Pons
 76 Mirambeau
 77 St-Aubin-de-Bloye
 78 Peage de Vissec
 79 Libourme/St-Antoine
 80 Bloye
 81 St-Anche-de-Culzac
 82 Ambes
 83 Anbors/Sy-Loubes
 84 Saïnte-Eulalie
 85 Carbon-Blanc
 86 Lomont
Bordeaux

CLASSE 4

Tarifs applicables au 1^{er} février 2025, sous réserve de validation définitive par les services de l'État

A11 **A28** **A81** **A85**

Paris			
Le Mans ouest			
Le Mans sud			
Sablés-La Flèche			
Durtal			
Seiches-sur-le-Loir			
Péage de Corzé			
Pellouailles-les-Vignes			
Nantes			
Angers			
3,5			
12,4	10,7		
15,2	14,3	3,7	
21,3	19,3	8	4
28,1	26,7	15,4	10,7
28,1	26,7	15,4	10,7
28,1	26,7	15,4	10,7
28,1	26,7	15,4	10,7

