CLASSE 1

Tarifs applicables au 1er juin 2026

A7 **A8** **A9** **A46** **A54** **A709**

	Lyon – Bifurcation A46S/A43 vers A43 ou A46	(11) Fort de St-Priest	(12) St-Priest centre	(13) Mions	(14) Vénissieux	(15) Marennes	(16) Communay	Bifurcation A46S/A7/A47 vers Lyon ou St-Etienne	(8) Chasse sud	(9) Vienne nord	(10) Condrieu	(11) Vienne sud	Péage de Vienne	(11.1) Auberives (accès nord/sud uniquement)	(12) Chanas	(13) Tain	(14) Valence nord	(15) Valence sud	(16) Loriol	(17) Montélimar nord	(18) Montélimar sud	(19) Bollène	(20) Orange nord	(21) Orange centre	(22) Orange sud	(23) Avignon nord	(24) Avignon sud	(25) Cavaillon	(26) Sénas	(27) Salon nord	(15) Salon sud	(14) Grans	(13) Salon ouest	Péage de St-Martin-de-Crau	(12) St-Martin-de-Crau est	Péage de Lançon (Aix/Berre)	(28) Rognac Berre	(28) Coudoux	(29) Aix ouest	(22) Roquemaure	(23) Remoulins	(24) Nîmes est	(25) Nîmes ouest	(1) Nîmes centre	(2) Nîmes Garons	Péage d'Arles	(26) Gallargues	(27) Lunel	Péage de Baillargues	(28) Vendargues	(29) Montpellier est	(30) Montpellier sud	(31) Montpellier ouest
(11) Fort de St-Priest	0																																																				
(12) St-Priest centre	0	.																																																			
(13) Mions	0	.	0																																																		
(14) Vénissieux	0	.	0	0																																																	
(15) Marennes	0	.	0	0	0																																																
(16) Communay	0	.	0	0	0	0																																															
Bifurcation A46S/A7/A47 vers Lyon ou St-Etienne	0	.	0	0	0	0	0																																														
(8) Chasse sud	.	.	.	.	.	.	.	.																																													
(9) Vienne nord	0	.	0	0	0	0	0	0	.																																												
(10) Condrieu	1,1	.	1,1	1,1	1,1	1,1	1,1	1,1	1,1	.																																											
(11) Vienne sud	1,9	.	1,9	1,9	1,9	1,9	1,9	1,9	1,9	.	1,9																																										
Péage de Vienne	.	.	.	.	.	.	.	.	.	.	.	.																																									
(11.1) Auberives (accès nord/sud uniquement)	.	.	.	.	.	.	.	.	.	.	.	.	.																																								
(12) Chanas	4,2	.	4,2	4,2	4,2	4,2	4,2	4,2	4,2	.	.	4,2	4,2	0,6																																							
(13) Tain	6,9	.	6,9	6,9	6,9	6,9	6,9	6,9	6,9	.	.	6,9	6,9	3,2	2,7																																						
(14) Valence nord	9	.	9	9	9	9	9	9	9	.	.	9	9	4,9	3,8	1																																					
(15) Valence sud	9,2	.	9,2	9,2	9,2	9,2	9,2	9,2	9,2	.	.	9,2	9,2	5,2	4,2	1,5	0,7																																				
(16) Loriol	12,9	.	12,9	12,9	12,9	12,9	12,9	12,9	12,9	.	.	12,9	12,9	7,6	6,7	4	2,2	1,7																																			
(17) Montélimar nord	13,9	.	13,9	13,9	13,9	13,9	13,9	13,9	13,9	.	.	13,9	13,9	8,5	7,7	5	2,9	2,7	0,8																																		
(18) Montélimar sud	16,7	.	16,7	16,7	16,7	16,7	16,7	16,7	16,7	.	.	16,7	16,7	11,3	10,5	7,8	5,7	5,4	3,1	1,7																																	
(19) Bollène	18,2	.	18,2	18,2	18,2	18,2	18,2	18,2	18,2	.	.	18,2	18,2	12,8	12,1	9,3	7,4	7,2	4,7	3,5	2																																
(20) Orange nord	.	.	.	.	.	.	.	.	.	.	.	.	.	.	.	.	.	.	.	.	.	.																															
(21) Orange centre	20,4	.	20,4	20,4	20,4	20,4	20,4	20,4	20,4	.	.	20,4	20,4	15,3	14,4	11,5	10,1	9,8	7,2	6,2	3,4	2,1	0,5																														
(22) Orange sud	22,3	.	22,3	22,3	22,3	22,3	22,3	22,3	22,3	.	.	22,3	22,3	17,4	16,3	13,6	11,6	11,3	8,9	6,9	4,1	2,6	0,9	0,4																													
(23) Avignon nord	23,2	.	23,2	23,2	23,2	23,2	23,2	23,2	23,2	.	.	23,2	23,2	18,7	17,7	14,9	13,4	13,1	10,4	9,4	5,5	4	2,2	2,1	1,6																												
(24) Avignon sud	23,6	.	23,6	23,6	23,6	23,6	23,6	23,6	23,6	.	.	23,6	23,6	19,6	18,4	15,5	14	13,7	11,1	10	6,8	5,5	2,8	2,7	2,6	0,8																											
(25) Cavaillon	24,3	.	24,3	24,3	24,3	24,3	24,3	24,3	24,3	.	.	24,3	24,3	20,2	19	15,9	14,6	14,3	11,4	10,3	7,1	5,8	4,1	3,7	3,5	2,1	0,9																										
(26) Sénas	27	.	27	27	27	27	27	27	27	.	.	27	27	22,7	21,8	18,7	16,9	16,6	14	13,1	9,8	8,3	5,9	5,6	5,1	3,3	2,4	0,8																									
(27) Salon nord	27,2	.	27,2	27,2	27,2	27,2	27,2	27,2	27,2	.	.	27,2	27,2	22,8	21,9	19	17,2	16,9	14,2	13,4	10,3	9,2	6	5,8	5,2	3,9	2,8	1,6	0,6																								
(15) Salon sud	28,4	.	28,4	28,4	28,4	28,4	28,4	28,4	28,4	.	.	28,4	28,4	23,7	22,9	20	18,7	18,5	15,4	14,5	11,2	10,2	7,4	6,5	6,4	5	3,6	2,5	1,3	0,8																							
(14) Grans	28,5	.	28,5	28,5	28,5	28,5	28,5	28,5	28,5	.	.	28,5	28,5	23,8	23	20,1	18,8	18,6	15,5	14,6	11,3	10,3	7,5	6,6	6,5	5,1	3,8	2,7	1,5	1	.																						
(13) Salon ouest	30	.	30	30	30	30	30	30	30	.	.	30	30	25,7	24	21,3	20,1	19,9	17,1	15,9	12,6	11,3	8,7	8,6	8,5	6,6	5,3	3,5	2,1	1,5	.	0,5																					
Péage de St-Martin-de-Crau	30,6	.	30,6	30,6	30,6	30,6	30,6	30,6	30,6	.	.	30,6	30,6	26,6	25,3	22,3	20,6	20,4	17,6	16,6	13,8	12,8	9,6	9,3	9,2	8	5,9	5	3,6	3,2	.	2,2	1,6																				
(12) St-Martin-de-Crau est	30,6	.	30,6	30,6	30,6	30,6	30,6	30,6	30,6	.	.	30,6	30,6	26,6	25,3	22,3	20,6	20,4	17,6	16,6	13,8	12,8	9,6	9,3	9,2	8	5,9	5	3,6	3,2	.	2,2	1,6	.																			
Péage de Lançon (Aix/Berre)	28,1	.	28,1	28,1	28,1	28,1	28,1	28,1	28,1	.	.	28,1	28,1	26,4	24,7	22	20,7	20,4	16,8	16,2	13,4	12	9,2	9,1	9	7,8	6,4	4,8	3,2	2,7	2	2,2	3,7	5,2	5,2																		
(28) Rognac Berre	28,1	.	28,1	28,1	28,1	28,1	28,1	28,1	28,1	.	.	28,1	28,1	26,4	24,7	22	20,7	20,4	16,8	16,2	13,4	12	9,2	9,1	9	7,8	6,4	4,8	3,2	2,7	2	2,2	3,7	5,2	5,2	.																	
(28) Coudoux	.	.	.	.	.	.	.	.	.	.	.	.	.	.	.	.	.	.	.	.	.	.	.	.	.	.	.	.	.	.	.	.	.	.	.	.	.																
(29) Aix ouest	28,1	.	28,1	28,1	28,1	28,1	28,1	28,1	28,1	.	.	28,1	28,1	26,4	24,7	22	20,7	20,4	16,8	16,2	13,4	12	9,2	9,1	9	7,8	6,4	4,8	3,2	2,7	2	2,2	3,7	5,2	5,2	.	2	2															
(22) Roquemaure	23,3	.	23,3	23,3	23,3	23,3	23,3	23,3	23,3	.	.	23,3	23,3	18,2	17,3	14,4	12,7	12,4	10	8,6	5	3,5	1,6	1,2	.	.	.	.	.	.	.	.	.	.	.	.	.	.	.														
(23) Remoulins	24,1	.	24,1	24,1	24,1	24,1	24,1	24,1	24,1	.	.	24,1	24,1	19,7	18,3	15,4	13,9	13,6	10,7	9,9	6,5	4,6	2,6	2,5	.	.	.	.	.	.	.	.	.	.	.	.	.	.	.	1,4													
(24) Nîmes est	26,8	.	26,8	26,8	26,8	26,8	26,8	26,8	26,8	.	.	26,8	26,8	22,3	20,7	17,9	16,7	16,4	13,5	12,3	9	7,5	4	3,7	.	.	.	.	.	.	.	.	.	.	.	.	.	.	.	3	1,6												
(25) Nîmes ouest	27,1	.	27,1	27,1	27,1	27,1	27,1	27,1	27,1	.	.	27,1	27,1	22,7	21,3	18,3	17,1	16,8	13,8	12,7	9,5	8,3	5	4,8	.	.	.	.	.	.	.	.	.	.	.	.	.	.	.	3,9	2,3	0,6											
(1) Nîmes centre	27,2	.	27,2	27,2	27,2	27,2	27,2	27,2	27,2	.	.	27,2	27,2	22,8	21,4	18,5	17,3	17	13,9	13,2	9,6	8,4	5,2	4,9	.	.	.	.	.	.	.	.	.	.	.	.	.	.	.	4	2,5	0,7	0,3										
(2) Nîmes Garons	27,4	.	27,4	27,4	27,4	27,4	27,4	27,4	27,4	.	.	27,4	27,4	23	21,9	19,1	17,5	17,2	14,6	13,3	10,3	9,2	6,3	6,2	.	.	.	.	.	.	.	.	.	.	.	.	.	.	.	4,1	3,1	1,3	0,8	0,7									
Péage d'Arles	27,6	.	27,6	27,6	27,6	27,6	27,6	27,6	27,6	.	.	27,6	27,6	24,1	23	20,3	18,3	18,1	15,6	14,1	11,7	10,6	7,8	7,7	.	.	.	.	.	.	.	.	.	.	.	.	.	.	.	5,8	4,3	2,5	2,4	2,2	1,4								
(26) Gallargues	28,8	.	28,8	28,8	28,8	28,8	28,8	28,8	28,8	.	.	28,8	28,8	24,8	23,1	20,4	19	18,5	16,1	14,3	11,7	10,4	8,1	8	.	.	.	.	.	.	.	.	.	.	.	.	.	.	.	5,2	3,9	2,3	1,8	1,9	2,7	4,3							
(27) Lunel	29,1	.	29,1	29,1	29,1	29,1	29,1	29,1	29,1	.	.	29,1	29,1	25,1	23,3	20,6	19,3	18,8	16,3	14,6	12	10,7	8,5	8,3	.	.	.	.	.	.	.	.	.	.	.	.	.	.	.	5,6	4,3	2,8	2,4	2,5	3,1	4,8	0,5						
Péage de Baillargues	32,8	.	32,8	32,8	32,8	32,8	32,8	32,8	32,8	.	.	32,8	32,8	28,8	27	24,1	23	22,7	19,5	18	15	13,5	9,6	9,4	.	.	.	.	.	.	.	.	.	.	.	.	.	.	.	8,7	6,8	4	3,4	3,6	4,6	7,4	1,6	1,3					
(28) Vendargues	32,8	.	32,8	32,8	32,8	32,8	32,8	32,8	32,8	.	.	32,8	32,8	28,8	27	24,1	23	22,7	19,5	18	15	13,5	9,6	9,4	.	.	.	.	.	.	.	.	.	.	.	.	.	.	.	8,7	6,8	4	3,4	3,6	4,6	7,4	1,6	1,3	.				
(29) Montpellier est	32,8	.	32,8	32,8	32,8	32,8	32,8	32,8	32,8	.	.	32,8	32,8	28,8	27	24,1	23	22,7	19,5	18	15	13,5	9,6	9,4	.	.	.	.	.	.	.	.	.	.	.	.	.	.	.	8,7	6,8	4	3,4	3,6	4,6	7,4	1,6	1,3	.	0			
(30) Montpellier sud	32,8	.	32,8	32,8	32,8	32,8	32,8	32,8	32,8	.	.	32,8	32,8	28,8	27	24,1	23	22,7	19,5	18	15	13,5	9,6	9,4	.	.	.	.	.	.	.	.	.	.	.	.	.	.	.	8,7	6,8	4	3,4	3,6	4,6	7,4	1,6	1,3	.	0	0		
(31) Montpellier ouest	32,8	.	32,8	32,8	32,8	32,8	32,8	32,8	32,8	.	.	32,8	32,8	28,8	27	24,1	23	22,7	19,5	18	15	13,5	9,6	9,4	.	.	.	.	.	.	.	.	.	.	.	.	.	.	.	8,7	6,8	4	3,4	3,6	4,6	7,4	1,6	1,3	.	0	0	0	
(32) St-Jean-de-Vedas – Toulouse Espagne	32,8	.	32,8	32,8	32,8	32,8	32,8	32,8	32,8	.	.	32,8	32,8	28,8	27	24,1	23	22,7	19,5	18	15	13,5	9,6	9,4	.	.	.	.	.	.	.	.	.	.	.	.	.	.	.	8,7	6,8	4	3,4	3,6	4,6	7,4	1,6	1,3	.	0	0	0	0

Sections: A46 (Bifurcation A46S/A43 – Bifurcation A46S/A7/A47), A7 (Chasse sud – Salon nord), A54 (Salon sud – St-Martin-de-Crau est), A7 (Péage de Lançon – Rognac Berre), A8 (Coudoux – Aix ouest), A9 (Roquemaure – Nîmes ouest), A54 (Nîmes centre – Péage d'Arles), A9 (Gallargues – Lunel), A709 (Péage de Baillargues – St-Jean-de-Vedas)

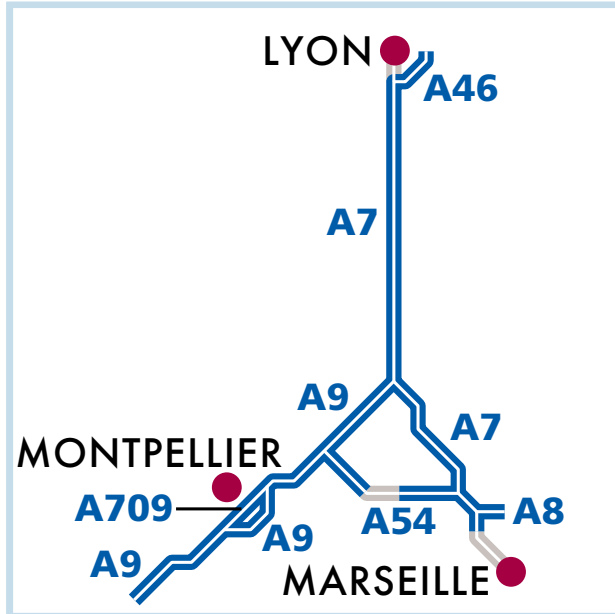

	Liaison	prix
A7	Salon Nord / Salon Nord	0,0

CLASSE 1

Tarifs applicables au 1er juin 2026

A7 A9 A46 A54 A61 A62 A66 A75

	Bifurcation A46S/A43 vers A43 ou A46	12 St-Priest centre	13 Mions	14 Vénissieux	15 Marennes	16 Communay	Bifurcation A46S/A7/A47	8 Chasse sud	11 Vienne sud	Péage de Vienne	11.1 Auberives (accès nord/sud uniquement)	12 Chanas	13 Tain	14 Valence nord	15 Valence sud	16 Loriol	17 Montélimar nord	18 Montélimar sud	19 Ballène	20 Orange nord	21 Orange	22 Roquemaure	23 Remoulins	24 Nîmes est	25 Nîmes ouest	1 Nîmes centre	2 Nîmes Garons	Péage d'Arles	26 Gallargues	27 Lunel
A9 – 33 Sète	35,2	35,2	35,2	35,2	35,2	35,2	35,2	35,2	35,2	35,2	30,9	29	26,3	25,3	24,9	21,7	20,2	17,4	15,6	12	11,8	10,8	8,8	6,4	5,6	5,7	6,7	9,6	3,8	3,4
A9 – 34 Agde Pezenas	37,8	37,8	37,8	37,8	37,8	37,8	37,8	37,8	37,8	37,8	33,4	31,8	28,7	27,6	27,3	24,2	22,5	19,7	18,2	14,4	14,3	13,2	11,3	8,8	8	8,2	9,3	12,1	6,2	5,7
A75 Péage de Béziers-Cabrials	38,9	38,9	38,9	38,9	38,9	38,9	38,9	38,9	38,9	38,9	34,6	33	30,3	28,7	28,4	25,5	23,9	21,1	19,6	16	15,9	14,4	12,9	10,2	9,6	9,8	10,4	13,2	7,3	7,1
A9 – 36 Béziers ouest	39,3	39,3	39,3	39,3	39,3	39,3	39,3	39,3	39,3	39,3	35,3	33,6	30,9	29,3	29	26,2	24,9	21,8	20,3	16,6	16,5	15,1	13,7	10,9	10,4	10,5	11	14,1	8,2	7,8
A9 – 37 Narbonne est	43,3	43,3	43,3	43,3	43,3	43,3	43,3	43,3	43,3	43,3	39,1	37,4	34,6	33,4	33	29,9	28,4	25,6	24,1	20,2	20,1	19,2	17,4	14,6	14	14,1	14,8	17,9	11,9	11,5
A9 – 38 Narbonne sud	43,5	43,5	43,5	43,5	43,5	43,5	43,5	43,5	43,5	43,5	39,3	37,6	34,8	33,6	33,2	30,1	28,6	25,8	24,3	20,4	20,3	19,4	17,6	14,8	14,2	14,3	15	18,1	12,1	11,7
A9 – 39 Sigean	45,6	45,6	45,6	45,6	45,6	45,6	45,6	45,6	45,6	45,6	41,4	39,5	36,7	35,5	35,1	32,2	30,7	27,9	26,6	23	22,9	21,2	19,8	17	16,3	16,5	17,5	20,4	14,3	14,1
A9 – 40 Leucate	46,1	46,1	46,1	46,1	46,1	46,1	46,1	46,1	46,1	46,1	42,5	40,8	38	36,3	35,9	33,5	32	28,9	27,5	23,6	23,5	22,6	20,8	18,4	17,6	17,8	18,5	21,5	15,4	15,1
A9 – 41 Perpignan nord	50,5	50,5	50,5	50,5	50,5	50,5	50,5	50,5	50,5	50,5	46,5	44,8	42,2	40,7	40,3	37,6	36	32,9	31,3	27,6	27,5	26,5	24,9	22,3	21,6	21,8	22,3	25,5	19,5	19,2
A9 – 42 Perpignan sud	50,7	50,7	50,7	50,7	50,7	50,7	50,7	50,7	50,7	50,7	46,7	45	42,4	40,9	40,5	37,8	36,2	33,1	31,5	27,8	27,7	26,7	25,1	22,5	21,8	22	22,5	25,8	19,7	19,4
A9 – 43 Le Boulou (système fermé)	54	54	54	54	54	54	54	54	54	54	49,5	48	45,2	43,8	43,4	40,5	38,7	35,9	34,5	30,6	30,5	29,5	28,1	25,6	24,4	24,5	25,5	28,7	22,4	22
A9 – Péage du Perthus	55,5	55,5	55,5	55,5	55,5	55,5	55,5	55,5	55,5	55,5	52,5	50,8	48,1	46,1	45,7	43,4	41,2	38,5	37,2	32,9	32,7	31,8	30,4	28,1	27,4	27,6	28,2	31,3	25,3	24,9
A9 – Frontière Espagnole	55,5	55,5	55,5	55,5	55,5	55,5	55,5	55,5	55,5	55,5	52,5	50,8	48,1	46,1	45,7	43,4	41,2	38,5	37,2	32,9	32,7	31,8	30,4	28,1	27,4	27,6	28,2	31,3	25,3	24,9
A61 – 25 Lezignan	45,4	45,4	45,4	45,4	45,4	45,4	45,4	45,4	45,4	45,4	41	39,8	37	35,6	35,2	32,2	30,5	27,9	26,5	22,9	22,8	21,5	20,1	17,3	16,6	16,7	17,4	20,3	14,4	14,1
A61 – 24 Carcassonne est	49,6	49,6	49,6	49,6	49,6	49,6	49,6	49,6	49,6	49,6	45	44,1	41,4	40	39,6	36,5	35,1	32,4	30,8	27,5	27,4	26,3	24,6	21,8	21,1	21,2	21,9	25,1	19,2	18,9
A61 – 23 Carcassonne ouest	49,8	49,8	49,8	49,8	49,8	49,8	49,8	49,8	49,8	49,8	45,3	44,4	41,7	40,2	39,8	36,8	35,3	32,6	31,1	27,8	27,7	26,6	25	22	21,4	21,5	22,1	25,3	19,5	19,2
A61 – 22 Bram	53,3	53,3	53,3	53,3	53,3	53,3	53,3	53,3	53,3	53,3	49,1	47,9	45,2	43,6	43,2	40,2	38,9	36,3	34,6	31,2	31	29,8	27,9	25,4	24,7	24,8	25,7	28	22,8	22,5
A61 – 21 Castelnaudary	53,5	53,5	53,5	53,5	53,5	53,5	53,5	53,5	53,5	53,5	49,4	48,3	45,6	44	43,6	40,4	39,1	36,4	35	31,4	31,2	30,2	28,9	26,2	25,4	25,6	26,5	28,7	23,4	23,3
A61 – 20 Villefranche-de-Lauragais	56,8	56,8	56,8	56,8	56,8	56,8	56,8	56,8	56,8	56,8	52,3	51,3	47,9	47,2	46,8	43,7	42,4	39,5	37,9	34,6	34,5	33,4	31,4	28,8	28,3	28,4	29,1	31,3	26,4	26
A66 – 1 Nailloux	57,2	57,2	57,2	57,2	57,2	57,2	57,2	57,2	57,2	57,2	53	51,5	48,2	47,4	47	43,9	42,6	39,7	38,2	34,9	34,8	33,7	31,9	29,2	28,7	28,8	29,5	31,8	26,6	26,4
A66 – 2 Mazères-Saverdun	57,4	57,4	57,4	57,4	57,4	57,4	57,4	57,4	57,4	57,4	53,3	51,7	48,4	47,6	47,2	44,1	42,8	39,9	38,5	35,1	35	33,9	32,1	29,7	29,1	29,2	29,7	32,2	27	26,7
A66 – Péage de Pamiers	57,6	57,6	57,6	57,6	57,6	57,6	57,6	57,6	57,6	57,6	53,5	51,9	48,9	47,8	47,4	44,3	43	40,3	38,7	35,6	35,5	34,1	32,3	30,1	29,5	29,6	30,3	32,6	27,9	27,4
A66 – 3 Pamiers Nord	57,6	57,6	57,6	57,6	57,6	57,6	57,6	57,6	57,6	57,6	53,5	51,9	48,9	47,8	47,4	44,3	43	40,3	38,7	35,6	35,5	34,1	32,3	30,1	29,5	29,6	30,3	32,6	27,9	27,4
A66 – 4 Pamiers Sud	57,6	57,6	57,6	57,6	57,6	57,6	57,6	57,6	57,6	57,6	53,5	51,9	48,9	47,8	47,4	44,3	43	40,3	38,7	35,6	35,5	34,1	32,3	30,1	29,5	29,6	30,3	32,6	27,9	27,4
A61 – 19.1 Montgiscard	57,3	57,3	57,3	57,3	57,3	57,3	57,3	57,3	57,3	57,3	53,3	51,7	48,6	47,6	47,1	44,4	42,9	39,9	38,5	35,1	35	33,9	32,1	29,5	29	29,1	29,7	32,1	26,6	26,5
A61 – Péage de Toulouse sud/ouest	59,2	59,2	59,2	59,2	59,2	59,2	59,2	59,2	59,2	59,2	56	54,3	51,3	50,1	49,7	46,7	45,6	42,5	41,4	37,5	37,4	36,3	34,9	32,2	31,6	31,8	32,6	34,8	29,6	29,3
A61 – 19 Le Palays	59,2	59,2	59,2	59,2	59,2	59,2	59,2	59,2	59,2	59,2	56	54,3	51,3	50,1	49,7	46,7	45,6	42,5	41,4	37,5	37,4	36,3	34,9	32,2	31,6	31,8	32,6	34,8	29,6	29,3
A61 – Péage de Toulouse sud/est	59,8	59,8	59,8	59,8	59,8	59,8	59,8	59,8	59,8	59,8	56,6	54,9	51,9	50,7	50,3	47,3	46,2	43,1	42	38,1	38	36,9	35,5	32,8	32,2	32,4	33,2	35,4	30,2	29,9
A61 – 18 Montaudran	59,8	59,8	59,8	59,8	59,8	59,8	59,8	59,8	59,8	59,8	56,6	54,9	51,9	50,7	50,3	47,3	46,2	43,1	42	38,1	38	36,9	35,5	32,8	32,2	32,4	33,2	35,4	30,2	29,9
A61 – 17 Lasbordes	59,8	59,8	59,8	59,8	59,8	59,8	59,8	59,8	59,8	59,8	56,6	54,9	51,9	50,7	50,3	47,3	46,2	43,1	42	38,1	38	36,9	35,5	32,8	32,2	32,4	33,2	35,4	30,2	29,9
A61 – 16 Soupetard	59,8	59,8	59,8	59,8	59,8	59,8	59,8	59,8	59,8	59,8	56,6	54,9	51,9	50,7	50,3	47,3	46,2	43,1	42	38,1	38	36,9	35,5	32,8	32,2	32,4	33,2	35,4	30,2	29,9
A61 – 15 La Roseraie	59,8	59,8	59,8	59,8	59,8	59,8	59,8	59,8	59,8	59,8	56,6	54,9	51,9	50,7	50,3	47,3	46,2	43,1	42	38,1	38	36,9	35,5	32,8	32,2	32,4	33,2	35,4	30,2	29,9
A62 – 14 La Croix Daurade	59,8	59,8	59,8	59,8	59,8	59,8	59,8	59,8	59,8	59,8	56,6	54,9	51,9	50,7	50,3	47,3	46,2	43,1	42	38,1	38	36,9	35,5	32,8	32,2	32,4	33,2	35,4	30,2	29,9
A62 – 13 Borderouge	59,8	59,8	59,8	59,8	59,8	59,8	59,8	59,8	59,8	59,8	56,6	54,9	51,9	50,7	50,3	47,3	46,2	43,1	42	38,1	38	36,9	35,5	32,8	32,2	32,4	33,2	35,4	30,2	29,9
A62 – 12 Les Izards	59,8	59,8	59,8	59,8	59,8	59,8	59,8	59,8	59,8	59,8	56,6	54,9	51,9	50,7	50,3	47,3	46,2	43,1	42	38,1	38	36,9	35,5	32,8	32,2	32,4	33,2	35,4	30,2	29,9
A620 – 33 Sesquières	59,8	59,8	59,8	59,8	59,8	59,8	59,8	59,8	59,8	59,8	56,6	54,9	51,9	50,7	50,3	47,3	46,2	43,1	42	38,1	38	36,9	35,5	32,8	32,2	32,4	33,2	35,4	30,2	29,9

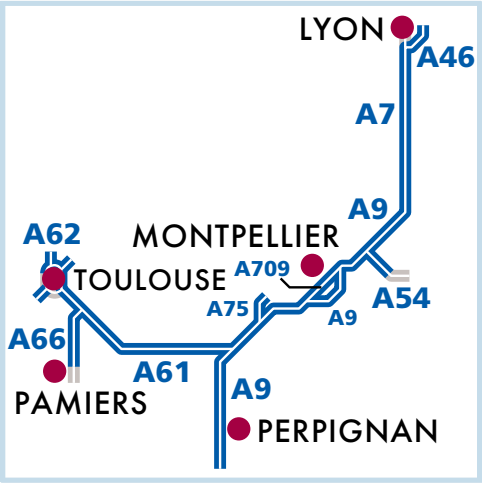

CLASSE 1

Tarifs applicables au 1er juin 2026

A9 A61 A62 A66 A75 A709

	Lyon Marseille	(28) Vendargues	(29) Montpellier est	(30) Montpellier sud	(31) Montpellier ouest	(32) St-Jean-de-Védas	Péage de Montpellier St-Jean	(33) Sète	(34) Agde Pézenas	Péage de Béziers-Cabrials	(36) Béziers ouest	(37) Narbonne est	(38) Narbonne sud	(39) Sigean	(40) Leucate	(41) Perpignan nord	(42) Perpignan sud	(43) Le Boulou (péage en système fermé)	Péage du Perthus	(43) Le Boulou (péage en système ouvert)	Frontière Espagnole	(25) Lézignan	(24) Carcassonne est	(23) Carcassonne ouest	(22) Bram	(21) Castelnaudary	(20) Villefranche-de-Lauragais	(1) Nailloux	(2) Mazères-Saverdun	Péage de Pamiers	(3) Pamiers nord	(4) Pamiers sud	(19) Montgiscard	Péage de Toulouse sud/ouest	(19) Le Palays	Péage de Toulouse sud/est	(18) Montaudran	(17) Lasbordes	(16) Soupetard	(15) La Roseraie	(14) La Croix Daurade	(13) Borderouge	(12) Les Izards	(33) Sesquières	Espagne
Lyon Marseille	0																																												
(28) Vendargues	0	0																																											
(29) Montpellier est	0	0	0																																										
(30) Montpellier sud	0	0	0	0																																									
(31) Montpellier ouest	.	.	.	.	.																																								
(32) St-Jean-de-Védas	1,7	1,7	1,7	1,7	1,7	1,7																																							
Péage de Montpellier St-Jean	3,9	3,9	3,9	3,9	3,9	3,9	2																																						
(33) Sète	4,9	4,9	4,9	4,9	4,9	4,9	3,6	1																																					
(34) Agde Pézenas	6,1	6,1	6,1	6,1	6,1	6,1	4	1,4	0,7																																				
Péage de Béziers-Cabrials	9,7	9,7	9,7	9,7	9,7	9,7	6,4	3,8	3	2,3																																			
(36) Béziers ouest	9,9	9,9	9,9	9,9	9,9	9,9	6,6	4	3,2	2,5	0,4																																		
(37) Narbonne est	12,6	12,6	12,6	12,6	12,6	12,6	10,1	6,7	5,1	4,3	1,9	1,5																																	
(38) Narbonne sud	13,4	13,4	13,4	13,4	13,4	13,4	10,6	7,8	7,1	5,1	2,8	2,5	0,8																																
(39) Sigean	17,4	17,4	17,4	17,4	17,4	17,4	13,8	11,2	10,5	9,1	5,8	5,1	3,6	2,3																															
(40) Leucate	17,6	17,6	17,6	17,6	17,6	17,6	14	11,4	10,7	9,3	6,1	5,4	3,8	2,9	1																														
(41) Perpignan nord	20,5	20,5	20,5	20,5	20,5	20,5	17,1	14	13,3	12	9,6	8,4	6,8	5,2	2,5	1,7																													
(42) Perpignan sud	23,1	23,1	23,1	23,1	23,1	23,1	19,4	16,6	15,9	14,5	11,3	11	8,8	7,2	3,4	3,2	.																												
(43) Le Boulou (péage en système fermé)	.	.	.	.	.	.	.	.	.	.	.	.	.	.	.	.	.	.																												
Péage du Perthus	23,1	23,1	23,1	23,1	23,1	23,1	19,4	16,6	15,9	14,5	11,3	11	8,8	7,2	3,4	3,2	.	.	1,1																										
(43) Le Boulou (péage en système ouvert)	12,8	12,8	12,8	12,8	12,8	12,8	10	7,1	5,1	4,1	2,5	1,8	3,2	4	8	8,2	10,4	12,5	.	12,5																									
Frontière Espagnole	17,3	17,3	17,3	17,3	17,3	17,3	13,7	11,1	9,5	8,8	6,1	5	7,3	8,5	11,9	12,1	14,8	17,2	.	17,2	2,7																								
(25) Lézignan	17,7	17,7	17,7	17,7	17,7	17,7	14	11,4	9,8	9,2	6,4	5,4	7,8	8,8	12,2	12,4	15,2	17,5	.	17,5	3,5	0,7																							
(24) Carcassonne est	20,9	20,9	20,9	20,9	20,9	20,9	17,9	15,2	12,8	12,3	9,9	9,2	10,9	11,9	14,4	14,6	17,7	19,8	.	19,8	6,2	2,5	1,8																						
(23) Carcassonne ouest	21,5	21,5	21,5	21,5	21,5	21,5	18,5	15,6	13,6	12,9	11,1	10,4	11,5	12,8	15,9	16,1	18,7	21,3	.	21,3	7,3	4	3,1	1,3																					
(22) Bram	24,2	24,2	24,2	24,2	24,2	24,2	20,9	18,3	16,5	15,8	13,5	12,6	14,2	14,9	18,4	18,6	21,3	23,8	.	23,8	9,8	6	5,5	3,5	2,3																				
(21) Castelnaudary	24,5	24,5	24,5	24,5	24,5	24,5	21,5	18,7	16,9	16,2	13,9	13,5	15	16	18,9	19,1	22,2	24,3	.	24,3	10,7	7,9	6,9	4,6	3,4	0,9																			
(20) Villefranche-de-Lauragais	24,9	24,9	24,9	24,9	24,9	24,9	21,8	18,9	17,6	16,7	14,9	14,5	15,6	16,3	19,8	20	22,5	24,6	.	24,6	11,7	8,9	8,3	6,2	5,1	3	1,8																		
(1) Nailloux	25,4	25,4	25,4	25,4	25,4	25,4	22,2	19,1	18	17	15,2	14,9	16,1	16,8	20,1	20,3	22,8	24,8	.	24,8	12,7	10,1	8,6	7,5	6,1	4,7	3,8	1,1																	
(2) Mazères-Saverdun	25,4	25,4	25,4	25,4	25,4	25,4	22,2	19,1	18	17	15,2	14,9	16,1	16,8	20,1	20,3	22,8	24,8	.	24,8	12,7	10,1	8,6	7,5	6,1	4,7	3,8	1,1	.																
Péage de Pamiers	25,4	25,4	25,4	25,4	25,4	25,4	22,2	19,1	18	17	15,2	14,9	16,1	16,8	20,1	20,3	22,8	24,8	.	24,8	12,7	10,1	8,6	7,5	6,1	4,7	3,8	1,1	.	.															
(3) Pamiers nord	24,8	24,8	24,8	24,8	24,8	24,8	21,7	18,6	17	16,1	14,1	13,4	15,2	16	19	19,2	22,3	24,4	.	24,4	10,4	7,2	6,6	4,8	3,5	1	1	3,1	4,8	4,8	4,8														
(4) Pamiers sud	27,6	27,6	27,6	27,6	27,6	27,6	24,2	21,7	20	19,1	16,7	16,1	17,1	18,2	21,9	22,1	24,6	27,3	.	27,3	13,1	9,7	9,3	6,3	4,8	2	2,4	4,5	6,2	6,2	6,2	1,3													
(19) Montgiscard	27,6	27,6	27,6	27,6	27,6	27,6	24,2	21,7	20	19,1	16,7	16,1	17,1	18,2	21,9	22,1	24,6	27,3	.	27,3	13,1	9,7	9,3	6,3	4,8	2	2,4	4,5	6,2	6,2	6,2	1,3	.												
Péage de Toulouse sud/ouest	28,2	28,2	28,2	28,2	28,2	28,2	24,8	22,3	20,6	19,7	17,3	16,7	17,7	18,8	22,5	22,7	25,2	27,9	.	27,9	13,7	10,3	9,9	6,9	5,4	2,4	2,8	5,1	6,8	6,8	6,8	1,7	.	.											
(19) Le Palays	28,2	28,2	28,2	28,2	28,2	28,2	24,8	22,3	20,6	19,7	17,3	16,7	17,7	18,8	22,5	22,7	25,2	27,9	.	27,9	13,7	10,3	9,9	6,9	5,4	2,4	2,8	5,1	6,8	6,8	6,8	1,7	.	0	.										
Péage de Toulouse sud/est	28,2	28,2	28,2	28,2	28,2	28,2	24,8	22,3	20,6	19,7	17,3	16,7	17,7	18,8	22,5	22,7	25,2	27,9	.	27,9	13,7	10,3	9,9	6,9	5,4	2,4	2,8	5,1	6,8	6,8	6,8	1,7	.	0	.	0									
(18) Montaudran	28,2	28,2	28,2	28,2	28,2	28,2	24,8	22,3	20,6	19,7	17,3	16,7	17,7	18,8	22,5	22,7	25,2	27,9	.	27,9	13,7	10,3	9,9	6,9	5,4	2,4	2,8	5,1	6,8	6,8	6,8	1,7	.	0	.	0	0								
(17) Lasbordes	28,2	28,2	28,2	28,2	28,2	28,2	24,8	22,3	20,6	19,7	17,3	16,7	17,7	18,8	22,5	22,7	25,2	27,9	.	27,9	13,7	10,3	9,9	6,9	5,4	2,4	2,8	5,1	6,8	6,8	6,8	1,7	.	0	.	0	0	0							
(16) Soupetard	28,2	28,2	28,2	28,2	28,2	28,2	24,8	22,3	20,6	19,7	17,3	16,7	17,7	18,8	22,5	22,7	25,2	27,9	.	27,9	13,7	10,3	9,9	6,9	5,4	2,4	2,8	5,1	6,8	6,8	6,8	1,7	.	0	.	0	0	0	0						
(15) La Roseraie	28,2	28,2	28,2	28,2	28,2	28,2	24,8	22,3	20,6	19,7	17,3	16,7	17,7	18,8	22,5	22,7	25,2	27,9	.	27,9	13,7	10,3	9,9	6,9	5,4	2,4	2,8	5,1	6,8	6,8	6,8	1,7	.	0	.	0	0	0	0	0					
(14) La Croix Daurade	28,2	28,2	28,2	28,2	28,2	28,2	24,8	22,3	20,6	19,7	17,3	16,7	17,7	18,8	22,5	22,7	25,2	27,9	.	27,9	13,7	10,3	9,9	6,9	5,4	2,4	2,8	5,1	6,8	6,8	6,8	1,7	.	0	.	0	0	0	0	0	0				
(13) Borderouge	28,2	28,2	28,2	28,2	28,2	28,2	24,8	22,3	20,6	19,7	17,3	16,7	17,7	18,8	22,5	22,7	25,2	27,9	.	27,9	13,7	10,3	9,9	6,9	5,4	2,4	2,8	5,1	6,8	6,8	6,8	1,7	.	0	.	0	0	0	0	0	0	0			
(12) Les Izards	28,2	28,2	28,2	28,2	28,2	28,2	24,8	22,3	20,6	19,7	17,3	16,7	17,7	18,8	22,5	22,7	25,2	27,9	.	27,9	13,7	10,3	9,9	6,9	5,4	2,4	2,8	5,1	6,8	6,8	6,8	1,7		0	.	0	0	0	0	0	0	0			
(33) Sesquières	28,2	28,2	28,2	28,2	28,2	28,2	24,8	22,3	20,6	19,7	17,3	16,7	17,7	18,8	22,5	22,7	25,2	27,9	.	27,9	13,7	10,3	9,9	6,9	5,4	2,4	2,8	5,1	6,8	6,8	6,8	1,7		0	.	0	0	0	0	0	0	0			

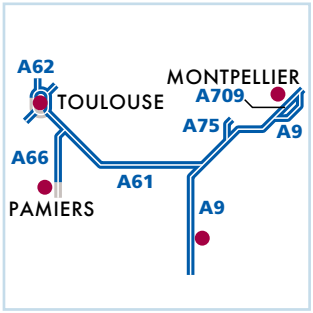

RN20 Tunnel du Puymorens

	Liaison	prix
N20	Pyrénées-Orientales / Ariège	7,8

A68 A61 A62

	Albi	(4) Gemil	(3) Montastruc	(2) Gragnague	Bretelle de Verfeil	Péage de Toulouse est	(1) L'Union	(14) La Croix Daurade	(13) Borderouge	(12) Les Izards	(33) Sesquières	(15) La Roseraie	(16) Soupetard	(17) Lasbordes	(18) Montaudran	(19) Le Palays	Toulouse
Albi	0																
(4) Gemil	.	.															
(3) Montastruc	.	.	.														
(2) Gragnague	1,7	1,7	1,7	1,7													
Bretelle de Verfeil	1,7	1,7	1,7	1,7	1,7												
Péage de Toulouse est	1,7	1,7	1,7	1,7	1,7	0,5											
(1) L'Union	1,7	1,7	1,7	1,7	1,7	0,5	0										
(14) La Croix Daurade	1,7	1,7	1,7	1,7	1,7	0,5	0	0									
(13) Borderouge	1,7	1,7	1,7	1,7	1,7	0,5	0	0	0								
(12) Les Izards	1,7	1,7	1,7	1,7	1,7	0,5	0	0	0	0							
(33) Sesquières	1,7	1,7	1,7	1,7	1,7	0,5	0	0	0	0	0						
(15) La Roseraie	1,7	1,7	1,7	1,7	1,7	0,5	0	0	0	0	0	0					
(16) Soupetard	1,7	1,7	1,7	1,7	1,7	0,5	0	0	0	0	0	0	0				
(17) Lasbordes	1,7	1,7	1,7	1,7	1,7	0,5	0	0	0	0	0	0	0	0			
(18) Montaudran	1,7	1,7	1,7	1,7	1,7	0,5	0	0	0	0	0	0	0	0	0		
(19) Le Palays	1,7	1,7	1,7	1,7	1,7	0,5	0	0	0	0	0	0	0	0	0	0	

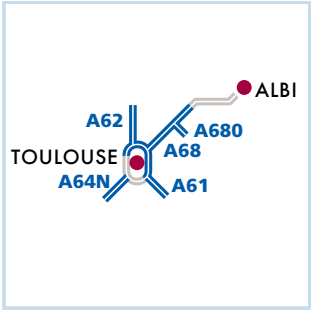

CLASSE 1

Tarifs applicables au 1er juin 2026

A61 **A62** **A20** **A64** **A65**

	(19) Le Palays	(18) Montaudran	(17) Lasbordes	(16) Soupetard	(15) La Roseraie	(14) La Croix Daurade	(13) Borderouge	(12) Les Izards	Péage de Toulouse nord/est	(33) Sesquières	Péage de Toulouse nord/ouest	(11) Saint-Jory	(10.1) Eurocentre	(60) Montauban nord	(61) ZI nord	(62) Chaumes	(63) Beausoleil	(64) Sapiac	(65) La Molle	(66) Parages	(67) Moulis	(10) Montauban
(18) Montaudran	0
(17) Lasbordes	0	0
(16) Soupetard	0	0	0
(15) La Roseraie	0	0	0	0
(14) La Croix Daurade	0	0	0	0	0
(13) Borderouge	0	0	0	0	0	0
(12) Les Izards	0	0	0	0	0	0	.
Péage de Toulouse nord/est	.	.	.	.	.	.	.	.
(33) Sesquières	0	0	0	0	0	0	.	.	.
Péage de Toulouse nord/ouest	.	.	.	.	.	.	.	.	.	.
(11) Saint-Jory	1,1	1,1	1,1	1,1	1,1	1,1	1,1	.	1,1	0,8	0,8
(10.1) Eurocentre	1,8	1,8	1,8	1,8	1,8	1,8	1,8	.	1,8	1,3	1,3	0,7
(60) Montauban nord	3,9	3,9	3,9	3,9	3,9	3,9	3,9	.	3,9	3,2	3,2	2,5	1,7
(61) ZI nord	3,9	3,9	3,9	3,9	3,9	3,9	3,9	.	3,9	3,2	3,2	2,5	1,7	0
(62) Chaumes	3,9	3,9	3,9	3,9	3,9	3,9	3,9	.	3,9	3,2	3,2	2,5	1,7	0	0
(63) Beausoleil	3,9	3,9	3,9	3,9	3,9	3,9	3,9	.	3,9	3,2	3,2	2,5	1,7	0	0	0
(64) Sapiac	3,9	3,9	3,9	3,9	3,9	3,9	3,9	.	3,9	3,2	3,2	2,5	1,7	0	0	0	0
(65) La Molle	3,9	3,9	3,9	3,9	3,9	3,9	3,9	.	3,9	3,2	3,2	2,5	1,7	0	0	0	0	0
(66) Parages	3,9	3,9	3,9	3,9	3,9	3,9	3,9	.	3,9	3,2	3,2	2,5	1,7	0	0	0	0	0	0
(67) Moulis	3,9	3,9	3,9	3,9	3,9	3,9	3,9	.	3,9	3,2	3,2	2,5	1,7	0	0	0	0	0	0	0
(10) Montauban	3,9	3,9	3,9	3,9	3,9	3,9	3,9	.	3,9	3,2	3,2	2,5	1,7	.	.	.	.	.	.	.	.
(9) Castelsarrasin	6,7	6,7	6,7	6,7	6,7	6,7	6,7	.	6,7	6	6	5	4,2	2,2	2,2	2,2	2,2	2,2	2,2	2,2	2,2	2,2
(8) Valence-d'Agen	8,9	8,9	8,9	8,9	8,9	8,9	8,9	.	8,9	8,2	8,2	7	6,2	4,3	4,3	4,3	4,3	4,3	4,3	4,3	4,3	4,3
(7) Agen	11,5	11,5	11,5	11,5	11,5	11,5	11,5	.	11,5	10,8	10,8	10,1	9,2	7,1	7,1	7,1	7,1	7,1	7,1	7,1	7,1	7,1
(6.1) Agen Ouest	13,4	13,4	13,4	13,4	13,4	13,4	13,4	.	13,4	12,7	12,7	12	10,8	8,6	8,6	8,6	8,6	8,6	8,6	8,6	8,6	8,6
(6) Aiguillon	13,8	13,8	13,8	13,8	13,8	13,8	13,8	.	13,8	13,1	13,1	12,2	11,5	9,7	9,7	9,7	9,7	9,7	9,7	9,7	9,7	9,7
(5) Marmande	16,7	16,7	16,7	16,7	16,7	16,7	16,7	.	16,7	16	16	15,7	14,4	13,2	13,2	13,2	13,2	13,2	13,2	13,2	13,2	13,2
(4) La Réole	18,5	18,5	18,5	18,5	18,5	18,5	18,5	.	18,5	17,8	17,8	17,4	16	14,7	14,7	14,7	14,7	14,7	14,7	14,7	14,7	14,7
(3) Langon	20,1	20,1	20,1	20,1	20,1	20,1	20,1	.	20,1	19,4	19,4	18,5	17,6	16,2	16,2	16,2	16,2	16,2	16,2	16,2	16,2	16,2
(2) Podensac	22,4	22,4	22,4	22,4	22,4	22,4	22,4	.	22,4	21,7	21,7	20,7	19,9	18,2	18,2	18,2	18,2	18,2	18,2	18,2	18,2	18,2
Péage de Saint-Selve	22,9	22,9	22,9	22,9	22,9	22,9	22,9	.	22,9	22,2	22,2	22,1	21,9	19,8	19,8	19,8	19,8	19,8	19,8	19,8	19,8	19,8
(1.1) La Brède	22,9	22,9	22,9	22,9	22,9	22,9	22,9	.	22,9	22,2	22,2	22,1	21,9	19,8	19,8	19,8	19,8	19,8	19,8	19,8	19,8	19,8
(1) Bazas	21,3	21,3	21,3	21,3	21,3	21,3	21,3	.	21,3	20,6	20,6	20,1	18,9	18	18	18	18	18	18	18	18	18
(2) Captieux	25	25	25	25	25	25	25	.	25	24,3	24,3	23,8	22,6	21,7	21,7	21,7	21,7	21,7	21,7	21,7	21,7	21,7
(3) Roquefort	30,8	30,8	30,8	30,8	30,8	30,8	30,8	.	30,8	30,1	30,1	29,6	28,4	27,5	27,5	27,5	27,5	27,5	27,5	27,5	27,5	27,5
(4) Le Caloy	33	33	33	33	33	33	33	.	33	32,3	32,3	31,8	30,6	29,7	29,7	29,7	29,7	29,7	29,7	29,7	29,7	29,7
(6) Aire-sur-Adour nord	38,4	38,4	38,4	38,4	38,4	38,4	38,4	.	38,4	37,7	37,7	37,2	36	35,1	35,1	35,1	35,1	35,1	35,1	35,1	35,1	35,1
(7) Aire-sur-Adour sud	39,1	39,1	39,1	39,1	39,1	39,1	39,1	.	39,1	38,4	38,4	37,9	36,7	35,8	35,8	35,8	35,8	35,8	35,8	35,8	35,8	35,8
(8) Garlin	39,2	39,2	39,2	39,2	39,2	39,2	39,2	.	39,2	38,5	38,5	38	36,8	35,9	35,9	35,9	35,9	35,9	35,9	35,9	35,9	35,9
(9) Théze	44,3	44,3	44,3	44,3	44,3	44,3	44,3	.	44,3	43,6	43,6	43,1	41,9	41	41	41	41	41	41	41	41	41
(1) Mousserolles	57,3	57,3	57,3	57,3	57,3	57,3	57,3	.	57,3	56,6	56,6	56,1	54,9	54	54	54	54	54	54	54	54	54
(1.1) Mouguerre Bourg	57,3	57,3	57,3	57,3	57,3	57,3	57,3	.	57,3	56,6	56,6	56,1	54,9	54	54	54	54	54	54	54	54	54
(2) Mouguerre Elizaberry	57,3	57,3	57,3	57,3	57,3	57,3	57,3	.	57,3	56,6	56,6	56,1	54,9	54	54	54	54	54	54	54	54	54
(3) Briscous	57,3	57,3	57,3	57,3	57,3	57,3	57,3	.	57,3	56,6	56,6	56,1	54,9	54	54	54	54	54	54	54	54	54
(4) Urt	57,3	57,3	57,3	57,3	57,3	57,3	57,3	.	57,3	56,6	56,6	56,1	54,9	54	54	54	54	54	54	54	54	54
(5) Guiche	.	.	.	.	.	.	.	.	.	.	.	.	.	.	.	.	.	.	.	.	.	.
Péage de Sames	57,3	57,3	57,3	57,3	57,3	57,3	57,3	.	57,3	56,6	56,6	56,1	54,9	54	54	54	54	54	54	54	54	54
(6) Peyrehorade	54,9	54,9	54,9	54,9	54,9	54,9	54,9	.	54,9	54,2	54,2	53,7	52,5	51,6	51,6	51,6	51,6	51,6	51,6	51,6	51,6	51,6
(7) Salies	52,2	52,2	52,2	52,2	52,2	52,2	52,2	.	52,2	51,5	51,5	51	49,8	48,9	48,9	48,9	48,9	48,9	48,9	48,9	48,9	48,9
(8) Orthez	51,3	51,3	51,3	51,3	51,3	51,3	51,3	.	51,3	50,6	50,6	50,1	48,9	48	48	48	48	48	48	48	48	48
(9) Artix	49,2	49,2	49,2	49,2	49,2	49,2	49,2	.	49,2	48,5	48,5	48	46,8	45,9	45,9	45,9	45,9	45,9	45,9	45,9	45,9	45,9
(9.1) Lescar	48,6	48,6	48,6	48,6	48,6	48,6	48,6	.	48,6	47,9	47,9	47,4	46,2	45,3	45,3	45,3	45,3	45,3	45,3	45,3	45,3	45,3
(10) Pau centre	49,5	49,5	49,5	49,5	49,5	49,5	49,5	.	49,5	48,8	48,8	48,3	47,1	46,2	46,2	46,2	46,2	46,2	46,2	46,2	46,2	46,2
(11) Soumoulou	50,1	50,1	50,1	50,1	50,1	50,1	50,1	.	50,1	49,4	49,4	48,9	47,7	46,8	46,8	46,8	46,8	46,8	46,8	46,8	46,8	46,8
(12) Tarbes ouest	53	53	53	53	53	53	53	.	53	52,3	52,3	51,8	50,6	49,7	49,7	49,7	49,7	49,7	49,7	49,7	49,7	49,7
(13) Tarbes est	53,3	53,3	53,3	53,3	53,3	53,3	53,3	.	53,3	52,6	52,6	52,1	50,9	50	50	50	50	50	50	50	50	50
(14) Tournay	53,6	53,6	53,6	53,6	53,6	53,6	53,6	.	53,6	52,9	52,9	52,4	51,2	50,3	50,3	50,3	50,3	50,3	50,3	50,3	50,3	50,3
(15) Capvern	54,6	54,6	54,6	54,6	54,6	54,6	54,6	.	54,6	53,9	53,9	53,4	52,2	51,3	51,3	51,3	51,3	51,3	51,3	51,3	51,3	51,3
(16) Lannemezan	55	55	55	55	55	55	55	.	55	54,3	54,3	53,8	52,6	51,7	51,7	51,7	51,7	51,7	51,7	51,7	51,7	51,7
(17) Montréjeau	57,2	57,2	57,2	57,2	57,2	57,2	57,2	.	57,2	56,5	56,5	56	54,8	53,9	53,9	53,9	53,9	53,9	53,9	53,9	53,9	53,9
(18) Saint-Gaudens	58,1	58,1	58,1	58,1	58,1	58,1	58,1	.	58,1	57,4	57,4	56,9	55,7	54,8	54,8	54,8	54,8	54,8	54,8	54,8	54,8	54,8
Péage de Lestelle	61,8	61,8	61,8	61,8	61,8	61,8	61,8	.	61,8	61,1	61,1	60,6	59,4	58,5	58,5	58,5	58,5	58,5	58,5	58,5	58,5	58,5
(19) Lestelle-de-Saint-Martory	.	.	.	.	.	.	.	.	.	.	.	.	.	.	.	.	.	.	.	.	.	.
(20) Saint-Martory	61,8	61,8	61,8	61,8	61,8	61,8	61,8	.	61,8	61,1	61,1	60,6	59,4	58,5	58,5	58,5	58,5	58,5	58,5	58,5	58,5	58,5
(21) Boussens	61,8	61,8	61,8	61,8	61,8	61,8	61,8	.	61,8	61,1	61,1	60,6	59,4	58,5	58,5	58,5	58,5	58,5	58,5	58,5	58,5	58,5
(22) Martres-Tolosane	61,8	61,8	61,8	61,8	61,8	61,8	61,8	.	61,8	61,1	61,1	60,6	59,4	58,5	58,5	58,5	58,5	58,5	58,5	58,5	58,5	58,5

	(9) Castelsarrasin	(8) Valence-d'Agen	(7) Agen	(6.1) Agen Ouest	(6) Aiguillon	(5) Marmande	(4) La Réole	(3) Langon	(2) Podensac	Péage de Saint-Selve	(1.1) La Brède	(1) Bazas	(2) Captieux	(3) Roquefort	(4) Le Caloy	(6) Aire-sur-Adour nord	(7) Aire-sur-Adour sud	(8) Garlin	(9) Théze	(1) Mousserolles	(1.1) Mouguerre Bourg	(2) Mouguerre Elizaberry
(8) Valence-d'Agen	1,8
(7) Agen	4,4	2,2
(6.1) Agen Ouest	5,6	3	0,5
(6) Aiguillon	6,8	4,6	2,6	2,5
(5) Marmande	10,3	8,4	5,2	5,1	2,2
(4) La Réole	12,3	9,4	7	6,9	4	1,5
(3) Langon	14,2	11,6	8,5	8,4	5,5	3,3	1,8
(2) Podensac	15,3	13,2	9,2	9,1	6,6	5	3,4	1,1
Péage de Saint-Selve	17,3	14,6	12	11,9	8,5	5,9	4,3	2,3	1,3
(1.1) La Brède	17,3	14,6	12	11,9	8,5	5,9	4,3	2,3	1,3	.
(1) Bazas	15,5	13,2	10,1	10	7,2	5,1	3,5	2,8	4,1	5,8	5,8
(2) Captieux	19,2	16,9	13,8	13,7	10,9	8,8	7,2	6,5	7,8	9,5	9,5	3
(3) Roquefort	25	22,7	19,6	19,5	16,7	14,6	13	12,3	13,6	15,3	15,3	7,6	4,6
(4) Le Caloy	27,2	24,9	21,8	21,7	18,9	16,8	15,2	14,5	15,8	17,5	17,5	9,5	6,5	1,8
(6) Aire-sur-Adour nord	32,6	30,3	27,2	27,1	24,3	22,2	20,6	19,9	21,2	22,9	22,9	13,7	10,8	6,1	4,4
(7) Aire-sur-Adour sud	33,3	31	27,9	27,8	25	22,9	21,3	20,6	21,9	23,6	23,6	14,6	11,7	7,1	5,3	0
(8) Garlin	33,4	31,1	28	27,9	25,1	23	21,4	20,7	22	23,7	23,7	16,3	13,4	8,8	7	2,6	.
(9) Théze	38,5	36,2	33,1	33	30,2	28,1	26,5	25,8	27,1	28,8	28,8	18,4	15,5	10,9	9,1	4,8	.	2,1
(1) Mousserolles	51,5	49,2	46,1	46	43,2	41,1	39,5	38,8	40,1	41,8	41,8	31,8	28	24,9	24,3	18,8	.	15,5	12,9
(1.1) Mouguerre Bourg	51,5	49,2	46,1	46	43,2	41,1	39,5	38,8	40,1	41,8	41,8	31,8	28	24,9	24,3	18,8	.	15,5	12,9	0
(2) Mouguerre Elizaberry	51,5	49,2	46,1	46	43,2	41,1	39,5	38,8	40,1	41,8	41,8	31,8	28	24,9	24,3	18,8	.	15,5	12,9	0	0
(3) Briscous	51,5	49,2	46,1	46	43,2	41,1	39,5	38,8	40,1	41,8	41,8	31,8	28	24,9	24,3	18,8	.	15,5	12,9	0	0	0
(4) Urt	51,5	49,2	46,1	46	43,2	41,1	39,5	38,8	40,1	41,8	41,8	31,8	28	24,9	24,3	18,8	.	15,5	12,9	0	0	0
(5) Guiche	.	.	.	.	.	.	.	.	.	.	.	.	.	.	.	.	.	.	.	1,3	1,3	1,3
Péage de Sames	51,5	49,2	46,1	46	43,2	41,1	39,5	38,8	40,1	41,8	41,8	31,8	28	24,9	24,3	18,8	.	15,5	12,9	.	.	.
(6) Peyrehorade	49,1	46,8	43,7	43,6	40,8	38,7	37,1	36,4	37,7	39,4	39,4	29,4	25,6	22,5	21,9	16,4	.	13,1	10,5	2,6	2,6	2,6
(7) Salies	46,4	44,1	41	40,9	38,1	36	34,4	33,7	35	36,7	36,7	26,7	22,9	19,8	19,2	13,7	.	10,4	7,8	4,1	4,1	4,1
(8) Orthez	45,5	43,2	40,1	40	37,2	35,1	33,5	32,8	34,1	35,8	35,8	25,8	22	18,9	18,3	12,8	.	9,5	6,9	5,7	5,7	5,7
(9) Artix	43,4	41,1	38	37,9	35,1	33	31,4	30,7	32	33,7	33,7	23,7	19,9	16,8	16,2	10,7	.	7,4	4,8	7,7	7,7	7,7
(9.1) Lescar	42,8	40,5	37,4	37,3	34,5	32,4	30,8	30,1	31,4	33,1	33,1	23,1	19,3	16,2	15,6	10,1	.	6,8	4,2	9,3	9,3	9,3
(10) Pau centre	43,7	41,4	38,3	38,2	35,4	33,3	31,7	31	32,3	34	34	24	20,2	17,1	16,5	11	.	7,7	5,1	9,7	9,7	9,7
(11) Soumoulou	44,3	42	38,9	38,8	36	33,9	32,3	31,6	32,9	34,6	34,6	24,6	20,8	17,7	17,1	11,6	.	8,3	5,7	10,4	10,4	10,4
(12) Tarbes ouest	47,2	44,9	41,8	41,7	38,9	36,8	35,2	34,5	35,8	37,5	37,5	27,5	23,7	20,6	20	14,5	.	11,2	8,6	14,1	14,1	14,1
(13) Tarbes est	47,5	45,2	42,1	42	39,2	37,1	35,5	34,8	36,1	37,8	37,8	27,8	24	20,9	20,3	14,8	.	11,5	8,9	14,4	14,4	14,4
(14) Tournay	47,8	45,5	42,4	42,3	39,5	37,4	35,8	35,1	36,4	38,1	38,1	28,1	24,3	21,2	20,6	15,1	.	11,8	9,2	15,3	15,3	15,3
(15) Capvern	48,8	46,5	43,4	43,3	40,5	38,4	36,8	36,1	37,4	39,1	39,1	29,1	25,3	22,2	21,6	16,1	.	12,8	10,2	15,6	15,6	15,6
(16) Lannemezan	49,2	46,9	43,8	43,7	40,9	38,8	37,2	36,5	37,8	39,5	39,5	29,5	25,7	22,6	22	16,5	.	13,2	10,6	15,9	15,9	15,9
(17) Montréjeau	51,4	49,1	46	45,9	43,1	41	39,4	38,7	40	41,7	41,7	31,7	27,9	24,8	24,2	18,7	.	15,4	12,8	17,5	17,5	17,5
(18) Saint-Gaudens	52,3	50	46,9	46,8	44	41,9	40,3	39,6	40,9	42,6	42,6	32,6	28,8	25,7	25,1	19,6	.	16,3	13,7	19,6	19,6	19,6
Péage de Lestelle	56	53,7	50,6	50,5	47,7	45,6	44	43,3	44,6	46,3	46,3	36,3	32,5	29,4	28,8	23,3	.	20	17,4	22,4	22,4	22,4
(19) Lestelle-de-Saint-Martory	.	.	.	.	.	.	.	.	.	.	.	.	.	.	.	.	.	.	.	.	.	.
(20) Saint-Martory	56	53,7	50,6	50,5	47,7	45,6	44	43,3	44,6	46,3	46,3	36,3	32,5	29,4	28,8	23,3	.	20	17,4	22,4	22,4	22,4
(21) Boussens	56	53,7	50,6	50,5	47,7	45,6	44	43,3	44,6	46,3	46,3	36,3	32,5	29,4	28,8	23,3	.	20	17,4	22,4	22,4	22,4
(22) Martres-Tolosane	56	53,7	50,6	50,5	47,7	45,6	44	43,3	44,6	46,3	46,3	36,3	32,5	29,4	28,8	23,3	.	20	17,4	22,4	22,4	22,4

	(3) Briscous	(4) Urt	(5) Guiche	Péage de Sames	(6) Peyrehorade	(7) Salies	(8) Orthez	(9) Artix	(9.1) Lescar	(10) Pau centre	(11) Soumoulou	(12) Tarbes ouest	(13) Tarbes est	(14) Tournay	(15) Capvern	(16) Lannemezan	(17) Montréjeau	(18) Saint-Gaudens	Péage de Lestelle	(19) Lestelle-de-Saint-Martory	(20) Saint-Martory	(21) Boussens
(4) Urt	0
(5) Guiche	1,3	1,3
Péage de Sames	.	.	.
(6) Peyrehorade	2,6	2,6	.	2,6
(7) Salies	4,1	4,1	.	4,1	1,6
(8) Orthez	5,7	5,7	.	5,7	3,6	1,3
(9) Artix	7,7	7,7	.	7,7	5,2	2,8	1,7
(9.1) Lescar	9,3	9,3	.	9,3	7,2	4,4	3,5	1,1
(10) Pau centre	9,7	9,7	.	9,7	7,3	4,8	3,7	1,8	0,4
(11) Soumoulou	10,4	10,4	.	10,4	8	5,5	4,4	2,4	1,6	1,2
(12) Tarbes ouest	14,1	14,1	.	14,1	11,5	8,6	7,7	5	4,3	3,1	2
(13) Tarbes est	14,4	14,4	.	14,4	11,6	8,9	8	5,4	4,6	3,8	2,7	0,6
(14) Tournay	15,3	15,3	.	15,3	11,8	9,5	8,6	6,3	5	4,2	3,1	1,1	0
(15) Capvern	15,6	15,6	.	15,6	12,6	10,1	9,2	6,9	5,4	4,8	3,7	1,5	0	0
(16) Lannemezan	15,9	15,9	.	15,9	12,9	10,5	9,6	7,5	6	5,5	4,4	2,2	1,1	0,7	0,4
(17) Montréjeau	17,5	17,5	.	17,5	14,5	12,3	11,4	9,2	8,6	7,3	6,2	4	3,6	2,8	2,2	1,7
(18) Saint-Gaudens	19,6	19,6	.	19,6	16,6	13,9	13	11,1	9,6	8,5	7,4	4,8	4,5	3,7	3,4	2,8	1,4
Péage de Lestelle	22,4	22,4	.	22,4	20,4	17,2	16,3	13,9	13,5	12	10,9	8,6	8,1	6,9	6,4	5,9	4,3	2,1
(19) Lestelle-de-Saint-Martory	.	.	.	.	.	.	.	.	.	.	.	.	.	.	.	.	.	.	.
(20) Saint-Martory	22,4	22,4	.	22,4	20,4	17,2	16,3	13,9	13,5	12	10,9	8,6	8,1	6,9	6,4	5,9	4,3	2,1	.	1,5
(21) Boussens	22,4	22,4	.	22,4	20,4	17,2	16,3	13,9	13,5	12	10,9	8,6	8,1	6,9	6,4	5,9	4,3	2,1	.	1,5	0
(22) Martres-Tolosane	22,4	22,4	.	22,4	20,4	17,2	16,3	13,9	13,5	12	10,9	8,6	8,1	6,9	6,4	5,9	4,3	2,1	.	1,5	0	0

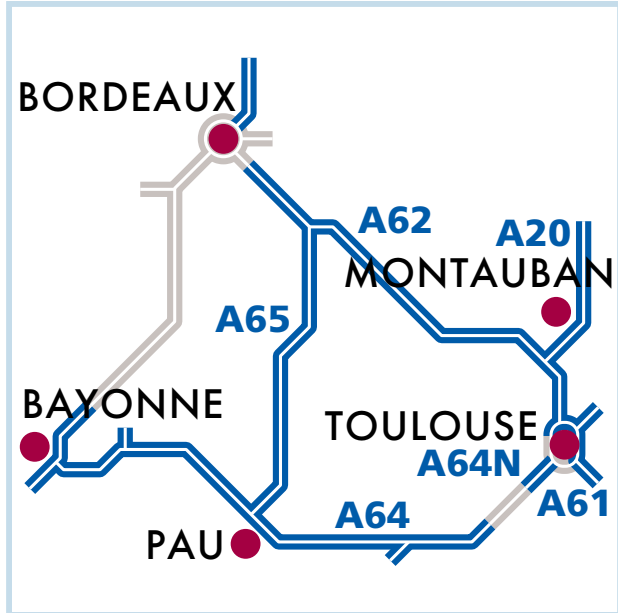

Le prix du péage peut inclure le prix du péage des trajets d'autres sociétés d'autoroutes au nom et pour le compte desquelles agit la société Autoroutes du Sud de la France percevant le péage en sortie.

A64 nord

	(35) Muret nord	Péage de Muret	(36) Roques	(37) Francazal
Péage de Muret	1,8			
(36) Roques	.	.		
(37) Francazal	1,8	1,8	0	
(38) Le Chapitre	1,8	1,8	0	0

CLASSE 1

Tarifs applicables au 1er juin 2026

A63

Espagne	① Biriatou	Péage de Biriatou	② St-Jean-de-Luz sud	③ St-Jean-de-Luz nord	④ Biarritz (demi-échangeur sud)	Péage de la Négresse	⑤ Biarritz (demi-échangeur nord)	⑤ Bayonne sud	⑤1 Bayonne Mousserolles	⑥ Bayonne nord	⑦ Ondres	⑧ Capbreton (demi-échangeur sud)	Péage de Bénesse-Maremne	⑧ Capbreton (demi-échangeur nord)	⑨ St-Geours-de-Maremne	Bordeaux
① Biriatou	2															
Péage de Biriatou	2	2														
② St-Jean-de-Luz sud	2	2	0,7													
③ St-Jean-de-Luz nord	3,2	3,2	1,9	1,2												
④ Biarritz (demi-échangeur sud)	4,8	4,8	3,5	2,8	.											
Péage de la Négresse	.	.	.	.	.	.										
⑤ Biarritz (demi-échangeur nord)	4,8	4,8	3,5	2,8	.	2,8	1,2									
⑤ Bayonne sud	4,8	4,8	3,5	2,8	.	2,8	1,2	0,8								
⑤1 Bayonne Mousserolles	4,8	4,8	3,5	2,8	.	2,8	1,2	0,8	0							
⑥ Bayonne nord	5,8	5,8	4,5	3,8	.	3,8	2,2	1,8	1	1						
⑦ Ondres	6,8	6,8	5,5	4,8	.	4,8	3,2	2,8	2	2	2					
⑧ Capbreton (demi-échangeur sud)	9,1	9,1	7,8	7,1	.	7,1	5,5	5	4,3	4,3	4,3	.				
Péage de Bénesse-Maremne	.	.	.	.	.	.	.	.	.	.	.	.	.			
⑧ Capbreton (demi-échangeur nord)	9,1	9,1	7,8	7,1	.	7,1	5,5	5	4,3	4,3	4,3	.	4,3	2		

A20

Montauban	⑥7 Moulis	⑥6 Parages	⑥5 La Molle	⑥4 Sapiac	⑥3 Beausoleil	⑥2 Chaumes	⑥1 ZI nord	⑥0 Montauban nord	Péage de Montauban nord	⑤9 Caussade	⑤8 Cahors sud	⑤7 Cahors nord	⑤6 Labastide Murat	⑤5 Souillac	Péage de Gignac	⑤4 Martel	⑤3 Nespouls	Brive
⑥7 Moulis	0																	
⑥6 Parages	0	0																
⑥5 La Molle	0	0	0															
⑥4 Sapiac	0	0	0	0														
⑥3 Beausoleil	0	0	0	0	0													
⑥2 Chaumes	0	0	0	0	0	0												
⑥1 ZI nord	0	0	0	0	0	0	0											
⑥0 Montauban nord	0	0	0	0	0	0	0	0										
Péage de Montauban nord	.	.	.	.	.	.	.	.	.									
⑤9 Caussade	1,7	1,7	1,7	1,7	1,7	1,7	1,7	1,7	1,7	1,7								
⑤8 Cahors sud	4,4	4,4	4,4	4,4	4,4	4,4	4,4	4,4	4,4	2,1								
⑤7 Cahors nord	7,4	7,4	7,4	7,4	7,4	7,4	7,4	7,4	7,4	5	2,2							
⑤6 Labastide Murat	10,8	10,8	10,8	10,8	10,8	10,8	10,8	10,8	10,8	7,6	4,9	2,2						
⑤5 Souillac	13,9	13,9	13,9	13,9	13,9	13,9	13,9	13,9	13,9	10,3	7,5	5,1	2,7					
Péage de Gignac	15,9	15,9	15,9	15,9	15,9	15,9	15,9	15,9	15,9	13,6	10,6	8,1	5,8	2,2				
⑤4 Martel	.	.	.	.	.	.	.	.	.	.	.	.	.	.	.			
⑤3 Nespouls	15,9	15,9	15,9	15,9	15,9	15,9	15,9	15,9	15,9	13,6	10,6	8,1	5,8	2,2	.	0,8		

A89

Brive	A 20 limite de concession	⑲ Brive ouest	⑱ Mansac Terrasson	⑰ La Bachellerie	Péage de Thenon	⑰ Thenon est	⑯ Périgueux est	⑮ Périgueux sud	⑭ Périgueux ouest	Péage de Mussidan	⑬1 Mussidan est	⑬ Mussidan sud	⑫ Montpon-Ménestérol	⑪ Coutras	⑩ Libourne nord	Péage d'Arveyres	⑨ Libourne ouest	Bordeaux limite de concession	Bordeaux
A 20 limite de concession	.																		
⑲ Brive ouest	1	1																	
⑱ Mansac Terrasson	3,4	3,4	3,4																
⑰ La Bachellerie	8,6	8,6	8,6	.															
Péage de Thenon	.	.	.	.	.														
⑰ Thenon est	8,6	8,6	8,6	.	8,6	4,6													
⑯ Périgueux est	8,6	8,6	8,6	.	8,6	4,6	0												
⑮ Périgueux sud	8,6	8,6	8,6	.	8,6	4,6	0	0											
⑭ Périgueux ouest	.	.	.	.	.	.	.	.	.										
Péage de Mussidan	.	.	.	.	.	.	.	.	.	.									
⑬1 Mussidan est	12,3	12,3	12,3	.	12,3	8,3	3,7	3,7	3,7	3,7	0,7								
⑬ Mussidan sud	14,3	14,3	14,3	.	14,3	10,3	5,7	5,7	5,7	5,7	3,4	1,7							
⑫ Montpon-Ménestérol	17,3	17,3	17,3	.	17,3	13,3	8,7	8,7	8,7	8,7	6,2	4,4	2						
⑪ Coutras	18,3	18,3	18,3	.	18,3	14,3	9,7	9,7	9,7	9,7	8	6,3	3,5	1,4					
⑩ Libourne nord	20,2	20,2	20,2	.	20,2	16,2	11,6	11,6	11,6	11,6	10,4	8,5	5,1	2,7	1,2				
Péage d'Arveyres	.	.	.	.	.	.	.	.	.	.	.	.	.	.	.	.			
⑨ Libourne ouest	20,2	20,2	20,2	.	20,2	16,2	11,6	11,6	11,6	11,6	10,4	8,5	5,1	2,7	1,2	.	0		

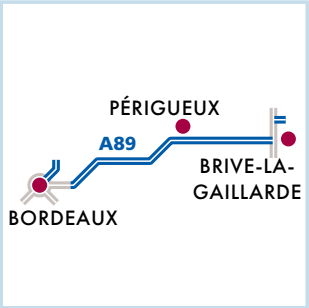

CLASSE 1

Tarifs applicables au 1er juin 2026

A10 A83 A837 A87

	Paris – Péage de Tours centre	(25) Sainte-Maure	(26) Châtellerault nord	(27) Châtellerault sud	(28) Futuroscope	(29) Poitiers nord	(30) Poitiers sud	(31) St-Maixent-Soudan	(11) Niort est	(10) Niort nord	(9) Niort ouest	(8) Fontenay centre	(7.1) Fontenay ouest	(7) Sainte-Hermine	(6) Chantonnay	(5) Les Essarts	(33) La Roche-sur-Yon ouest	(32) La Roche-sur-Yon sud	(31) La Roche-sur-Yon centre	(30) La Roche-sur-Yon est	Péage de La Roche-sur-Yon	(29) Les Herbiers	(28) La Verrie	(27) Cholet sud	(26) Cholet nord	(25) Chemillé	Péage de Beaulieu-s.-Layon	(24) Thouarcé	(23) Mûrs-Érigné	(22.1) Grand-Clos	(22) Haute-Perche	(21) Sorges	(20) La Monnaie	(19) La Foucaudière	(18.2) Bd d'Estienne d'Orves	(18.1) Hanipet	(17) RD 347	(16) La Bouvinerie	(15) RD 323	(14) Gatignolle	(4) Montaigu	(3) Aigrefeuille	Péage du Bignon	(2) La Cour-Neuve	(32) Vouillé	(33) La Rochelle Niort sud	(34) St-Jean-d'Angély	(31) Rochefort ouest	(32) Rochefort nord	(33) Tonnay-Charente	(34) Tonnay-Charente	Péage de Cabariot	(35) Saintes	(36) Pons	(37) Mirambeau	(38) St-Aubin-de-Blaye	Péage de Virsac	(39) Libourne/St-Antoine	(40a) Blaye	(40b) St-André-de-Cubzac	(41) Ambes	(42) Ambarès/St-Loubes	(43) Sainte-Eulalie	(44) Carbon-Blanc
(25) Sainte-Maure	4,3																																																															
(26) Châtellerault nord	8,4	2,6																																																													
(27) Châtellerault sud	9,2	2,8	0,8																																																											
(28) Futuroscope	11,6	5,2	2,3	1,6																																																									
(29) Poitiers nord	12,5	6	3	2,2	0,8																																																							
(30) Poitiers sud	14,9	8,2	4,8	4	1,8	1,1																																																						
(31) St-Maixent-Soudan	18,1	11,4	8	7,2	5	4,3	3,2																																																				
(11) Niort est	20,5	13,8	10,4	9,6	7,4	6,7	5,6	1,7																																																		
(10) Niort nord	21,5	14,8	11,4	10,6	8,4	7,7	6,6	2,9	0,7																																																	
(9) Niort ouest	23,8	17,1	13,7	12,9	10,7	10	8,9	5,2	2,1	1,6																																																
(8) Fontenay centre	25,3	18,6	15,2	14,4	12,2	11,5	10,4	6,3	3,8	3,5	1																																															
(7.1) Fontenay ouest	25,9	19,2	15,8	15	12,8	12,1	11	6,9	4,2	3,8	1,4	0,4																																														
(7) Sainte-Hermine	27,4	20,7	17,3	16,5	14,3	13,6	12,5	8,8	6,2	5,2	3,4	2	1,6																																												
(6) Chantonnay	29,7	23	19,6	18,8	16,6	15,9	14,8	10,2	8,3	6,8	5	3,2	2,9	1,1																																											
(5) Les Essarts	30,6	23,9	20,5	19,7	17,5	16,8	15,7	12,5	9,7	8,7	6,7	4,9	4,7	3,5	1,7																																										
(33) La Roche-sur-Yon ouest	30,9	24,2	20,8	20	17,8	17,1	16	13	10,7	10,5	8,4	7,3	7	5,2	4,3	3																																								
(32) La Roche-sur-Yon sud	30,9	24,2	20,8	20	17,8	17,1	16	13	10,7	10,5	8,4	7,3	7	5,2	4,3	3	0																																							
(31) La Roche-sur-Yon centre	30,9	24,2	20,8	20	17,8	17,1	16	13	10,7	10,5	8,4	7,3	7	5,2	4,3	3	0	0																																						
(30) La Roche-sur-Yon est	30,9	24,2	20,8	20	17,8	17,1	16	13	10,7	10,5	8,4	7,3	7	5,2	4,3	3	0	0	0																																					
Péage de La Roche-sur-Yon	30,9	24,2	20,8	20	17,8	17,1	16	13	10,7	10,5	8,4	7,3	7	5,2	4,3	3	.	.	.	.																																				
(29) Les Herbiers	31,4	24,7	21,3	20,5	18,3	17,6	16,5	13,9	11,8	10,6	8,9	7,4	7	5,6	3,7	1,5	4,4	4,4	4,4	4,4	4,4																																		
(28) La Verrie	31,6	24,9	21,5	20,7	18,5	17,8	16,7	14,8	12,4	11,1	10	8,9	8,2	6,7	4,5	2,5	5,5	5,5	5,5	5,5	5,5	0,6																																	
(27) Cholet sud	31,8	25,1	21,7	20,9	18,7	18	16,9	15	12,6	11,3	10,2	9,1	8,4	7,1	4,9	3,3	5,7	5,7	5,7	5,7	5,7	1,7	1																																
(26) Cholet nord	32	25,3	21,9	21,1	18,9	18,2	17,1	15,2	12,8	11,7	10,8	10,1	9,7	9	6,6	4,9	8,4	8,4	8,4	8,4	8,4	2,9	2,1	0,8																															
(25) Chemillé	33,5	26,8	23,4	22,6	20,4	19,7	18,6	16,9	14,6	13,7	12,9	12,3	12,1	10,7	9,2	6,5	9,7	9,7	9,7	9,7	9,7	4,9	3,6	2,8	1,7																														
Péage de Beaulieu-s.-Layon	36,9	30,2	26,8	26	23,8	23,1	22	19,3	17	15,9	15,4	15,3	15,2	15,1	12,7	9,8	12,4	12,4	12,4	12,4	12,4	8,2	6,4	5,9	4,4	2,3																													
(24) Thouarcé	36,9	30,2	26,8	26	23,8	23,1	22	19,3	17	15,9	15,4	15,3	15,2	15,1	12,7	9,8	12,4	12,4	12,4	12,4	12,4	8,2	6,4	5,9	4,4	2,3	.																												
(23) Mûrs-Érigné	36,9	30,2	26,8	26	23,8	23,1	22	19,3	17	15,9	15,4	15,3	15,2	15,1	12,7	9,8	12,4	12,4	12,4	12,4	12,4	8,2	6,4	5,9	4,4	2,3	.	0,7																											
(22.1) Grand-Clos	.	.	.	.	.	.	.	.	.	.	.	.	.	.	.	.	.	.	.	.	.	.	.	.	.	.	.	.	.																										
(22) Haute-Perche	36,9	30,2	26,8	26	23,8	23,1	22	19,3	17	15,9	15,4	15,3	15,2	15,1	12,7	9,8	12,4	12,4	12,4	12,4	12,4	8,2	6,4	5,9	4,4	2,3	.	0,7	0	0																									
(21) Sorges	36,9	30,2	26,8	26	23,8	23,1	22	19,3	17	15,9	15,4	15,3	15,2	15,1	12,7	9,8	12,4	12,4	12,4	12,4	12,4	8,2	6,4	5,9	4,4	2,3	.	0,7	0	0	0																								
(20) La Monnaie	36,9	30,2	26,8	26	23,8	23,1	22	19,3	17	15,9	15,4	15,3	15,2	15,1	12,7	9,8	12,4	12,4	12,4	12,4	12,4	8,2	6,4	5,9	4,4	2,3	.	0,7	0	0	0	0																							
(19) La Foucaudière	36,9	30,2	26,8	26	23,8	23,1	22	19,3	17	15,9	15,4	15,3	15,2	15,1	12,7	9,8	12,4	12,4	12,4	12,4	12,4	8,2	6,4	5,9	4,4	2,3	.	0,7	0	0	0	0	0																						
(18.2) Bd d'Estienne d'Orves	.	.	.	.	.	.	.	.	.	.	.	.	.	.	.	.	.	.	.	.	.	.	.	.	.	.	.	.	.	.	0	0	0	0																					
(18.1) Hanipet	36,9	30,2	26,8	26	23,8	23,1	22	19,3	17	15,9	15,4	15,3	15,2	15,1	12,7	9,8	12,4	12,4	12,4	12,4	12,4	8,2	6,4	5,9	4,4	2,3	.	0,7	0	0	0	0	0	0	0																				
(17) RD 347	36,9	30,2	26,8	26	23,8	23,1	22	19,3	17	15,9	15,4	15,3	15,2	15,1	12,7	9,8	12,4	12,4	12,4	12,4	12,4	8,2	6,4	5,9	4,4	2,3	.	0,7	0	0	0	0	0	0	0	0																			
(16) La Bouvinerie	36,9	30,2	26,8	26	23,8	23,1	22	19,3	17	15,9	15,4	15,3	15,2	15,1	12,7	9,8	12,4	12,4	12,4	12,4	12,4	8,2	6,4	5,9	4,4	2,3	.	0,7	0	0	0	0	0	0	0	0	0																		
(15) RD 323	36,9	30,2	26,8	26	23,8	23,1	22	19,3	17	15,9	15,4	15,3	15,2	15,1	12,7	9,8	12,4	12,4	12,4	12,4	12,4	8,2	6,4	5,9	4,4	2,3	.	0,7	0	0	0	0	0	0	0	0	0	0																	
(14) Gatignolle	36,9	30,2	26,8	26	23,8	23,1	22	19,3	17	15,9	15,4	15,3	15,2	15,1	12,7	9,8	12,4	12,4	12,4	12,4	12,4	8,2	6,4	5,9	4,4	2,3	.	0,7	0	0	0	0	0	0	0	0	0	0	0																
(4) Montaigu	32	25,3	21,9	21,1	18,9	18,2	17,1	15,1	12,6	11,2	9,8	7,9	7,7	6,3	4,2	2,2	4,4	4,4	4,4	4,4	4,4	3,5	4,3	5	6,2	8,1	10,9	10,9	10,9	.	10,9	10,9	10,9	10,9	.	10,9	10,9	10,9	10,9	10,9															
(3) Aigrefeuille	32,2	25,5	22,1	21,3	19,1	18,4	17,3	16,8	14,7	13,8	11,8	10	9,8	8,1	6,2	3,9	6,7	6,7	6,7	6,7	6,7	5,3	6,1	6,3	7,4	9,4	11,8	11,8	11,8	.	11,8	11,8	11,8	11,8	.	11,8	11,8	11,8	11,8	11,8	1,2														
Péage du Bignon	32,4	25,7	22,3	21,5	19,3	18,6	17,5	17,3	15,2	14,1	12,7	10,6	10,4	10	7,3	4,9	8,1	8,1	8,1	8,1	8,1	6	7	7,2	7,7	9,5	11,9	11,9	11,9	.	11,9	11,9	11,9	11,9	.	11,9	11,9	11,9	11,9	11,9	2,2	0,9													
(2) La Cour-Neuve	32,4	25,7	22,3	21,5	19,3	18,6	17,5	17,3	15,2	14,1	12,7	10,6	10,4	10	7,3	4,9	8,1	8,1	8,1	8,1	8,1	6	7	7,2	7,7	9,5	11,9	11,9	11,9	.	11,9	11,9	11,9	11,9	.	11,9	11,9	11,9	11,9	11,9	2,2	0,9	.												
(32) Vouillé	20,8	14,1	10,7	9,9	7,7	7	5,9	1,9	0,7	1,5	3,3	5	5,4	7,8	8,9	10,7	11,5	11,5	11,5	11,5	11,5	13	13,3	13,5	13,7	15	17,9	17,9	17,9	.	17,9	17,9	17,9	17,9	.	17,9	17,9	17,9	17,9	17,9	12,9	15,4	16	16											
(33) La Rochelle Niort sud	23	16,3	12,9	12,1	9,9	9,2	8,1	3	1,6	2,6	4,1	5,2	5,6	8	9,1	10,9	12,8	12,8	12,8	12,8	12,8	13,2	13,9	14,1	14,3	16,4	18,5	18,5	18,5	.	18,5	18,5	18,5	18,5	.	18,5	18,5	18,5	18,5	18,5	13,1	15,6	16,2	16,2	0,8										
(34) St-Jean-d'Angély	25,8	19,1	15,7	14,9	12,7	12	10,9	6,1	4,4	7	7,5	8,7	9,1	11,1	13	14,5	15,8	15,8	15,8	15,8	15,8	16	17,9	18,1	18,3	19,9	22,5	22,5	22,5	.	22,5	22,5	22,5	22,5	.	22,5	22,5	22,5	22,5	22,5	16,6	18,3	18,9	18,9	3,9	2,4									
(31) Rochefort ouest	.	.	.	.	.	.	.	.	.	.	.	.	.	.	.	.	.	.	.	.	.	.	.	.	.	.	.	.	.	.	.	.	.	.	.	.	.	.	.	.	.	.	.	.	.	.	.																	
(32) Rochefort nord	.	.	.	.	.	.	.	.	.	.	.	.	.	.	.	.	.	.	.	.	.	.	.	.	.	.	.	.	.	.	.	.	.	.	.	.	.	.	.	.	.	.	.	.	.	.	.	0																
(33) Tonnay-Charente	.	.	.	.	.	.	.	.	.	.	.	.	.	.	.	.	.	.	.	.	.	.	.	.	.	.	.	.	.	.	.	.	.	.	.	.	.	.	.	.	.	.	.	.	.	.	.	0,7	0,7															
(34) Tonnay-Charente	.	.	.	.	.	.	.	.	.	.	.	.	.	.	.	.	.	.	.	.	.	.	.	.	.	.	.	.	.	.	.	.	.	.	.	.	.	.	.	.	.	.	.	.	.	.	.	.	.	.														
Péage de Cabariot	.	.	.	.	.	.	.	.	.	.	.	.	.	.	.	.	.	.	.	.	.	.	.	.	.	.	.	.	.	.	.	.	.	.	.	.	.	.	.	.	.	.	.	.	.	.	.	.	.	.	.													
(35) Saintes	29,2	22,5	19,1	18,3	16,1	15,4	14,3	9,4	7,5	10,2	10,4	10,9	11,4	13	14,9	16,1	17,6	17,6	17,6	17,6	17,6	18	20,2	20,4	20,6	21,7	24,3	24,3	24,3	.	24,3	24,3	24,3	24,3	.	24,3	24,3	24,3	24,3	24,3	18,3	19,9	21,2	21,2	6,8	5,6	2,3	4,6	4,6	.	4,6	4,6												
(36) Pons	30,7	24	20,6	19,8	17,6	16,9	15,8	11,5	10,1	12,3	12,5	13,4	13,9	15	17	18,2	19,6	19,6	19,6	19,6	19,6	20,8	21,8	22	22,4	24,2	26,6	26,6	26,6	.	26,6	26,6	26,6	26,6	.	26,6	26,6	26,6	26,6	26,6	20,4	22	23,2	23,2	9,4	8,3	4,3	7,4	7,4	.	7,4	7,4	1,6											
(37) Mirambeau	32,6	25,9	22,5	21,7	19,5	18,8	17,7	13,2	12,7	15,2	15,4	15,6	15,9	18,1	19,2	20,7	22	22	22	22	22	22,1	24,3	24,5	24,7	26,6	29,2	29,2	29,2	.	29,2	29,2	29,2	29,2	.	29,2	29,2	29,2	29,2	29,2	23	24,6	26,4	26,4	11,8	10,8	6,8	10,7	10,7	.	10,7	10,7	4,1	1,9										
(38) St-Aubin-de-Blaye	34,3	27,6	24,2	23,4	21,2	20,5	19,4	15,5	14,7	17,3	17,5	17,6	17,8	18,7	21,3	22,3	23	23	23	23	23	23,7	25,8	26	26,2	28	30,6	30,6	30,6	.	30,6	30,6	30,6	30,6	.	30,6	30,6	30,6	30,6	30,6	24	25,7	27,6	27,6	14,1	13,2	8,9	12,5	12,5	.	12,5	12,5	6,1	3,4	1									
Péage de Virsac	34,9	28,2	24,8	24	21,8	21,1	20	19,6	19,5	22,5	23	23,2	23,4	23,7	26,3	26,7	27,4	27,4	27,4	27,4	27,4	28,8	30,7	30,9	31,1	32,6	35	35	35	.	35	35	35	35	.	35	35	35	35	35	29,1	31	33,2	33,2	19	18,4	14,2	18,5	18,5	.	18,5	18,5	11,9	9,2	6,1	4								
(39) Libourne/St-Antoine	34,9	28,2	24,8	24	21,8	21,1	20	19,6	19,5	22,5	23	23,2	23,4	23,7	26,3	26,7	27,4	27,4	27,4	27,4	27,4	28,8	30,7	30,9	31,1	32,6	35	35	35	.	35	35	35	35	.	35	35	35	35	35	29,1	31	33,2	33,2	19	18,4	14,2	18,5	18,5	.	18,5	18,5	11,9	9,2	6,1	4	.							
(40a) Blaye	.	.	.	.	.	.	.	.	.	.	.	.	.	.	.	.	.	.	.	.	.	.	.	.	.	.	.	.	.	.	.	.	.	.	.	.	.	.	.	.	.	.	.	.	.	.	.	.	.	.	.	.	.	.	.	.	.	0						
(40b) St-André-de-Cubzac	.	.	.	.	.	.	.	.	.	.	.	.	.	.	.	.	.	.	.	.	.	.	.	.	.	.	.	.	.	.	.	.	.	.	.	.	.	.	.	.	.	.	.	.	.	.	.	.	.	.	.	.	.	.	.	.	.	0	.					
(41) Ambes	34,9	28,2	24,8	24	21,8	21,1	20	19,6	19,5	22,5	23	23,2	23,4	23,7	26,3	26,7	27,4	27,4	27,4	27,4	27,4	28,8	30,7	30,9	31,1	32,6	35	35	35	.	35	35	35	35	.	35	35	35	35	35	29,1	31	33,2	33,2	19	18,4	14,2	18,5	18,5	.	18,5	18,5	11,9	9,2	6,1	4	.	0	0	0				
(42) Ambarès/St-Loubes	34,9	28,2	24,8	24	21,8	21,1	20	19,6	19,5	22,5	23	23,2	23,4	23,7	26,3	26,7	27,4	27,4	27,4	27,4	27,4	28,8	30,7	30,9	31,1	32,6	35	35	35	.	35	35	35	35	.	35	35	35	35	35	29,1	31	33,2	33,2	19	18,4	14,2	18,5	18,5	.	18,5	18,5	11,9	9,2	6,1	4	.	0	0	0	0			
(43) Sainte-Eulalie	34,9	28,2	24,8	24	21,8	21,1	20	19,6	19,5	22,5	23	23,2	23,4	23,7	26,3	26,7	27,4	27,4	27,4	27,4	27,4	28,8	30,7	30,9	31,1	32,6	35	35	35	.	35	35	35	35	.	35	35	35	35	35	29,1	31	33,2	33,2	19	18,4	14,2	18,5	18,5	.	18,5	18,5	11,9	9,2	6,1	4	.	0	0	0	0	0		
(44) Carbon-Blanc	34,9	28,2	24,8	24	21,8	21,1	20	19,6	19,5	22,5	23	23,2	23,4	23,7	26,3	26,7	27,4	27,4	27,4	27,4	27,4	28,8	30,7	30,9	31,1	32,6	35	35	35	.	35	35	35	35	.	35	35	35	35	35	29,1	31	33,2	33,2	19	18,4	14,2	18,5	18,5	.	18,5	18,5	11,9	9,2	6,1	4	.	0	0	0	0	0	0	
(45) Lormont – Bordeaux	34,9	28,2	24,8	24	21,8	21,1	20	19,6	19,5	22,5	23	23,2	23,4	23,7	26,3	26,7	27,4	27,4	27,4	27,4	27,4	28,8	30,7	30,9	31,1	32,6	35	35	35	.	35	35	35	35	.	35	35	35	35	35	29,1	31	33,2	33,2	19	18,4	14,2	18,5	18,5	.	18,5	18,5	11,9	9,2	6,1	4	.	0	0	0	0	0	0	.

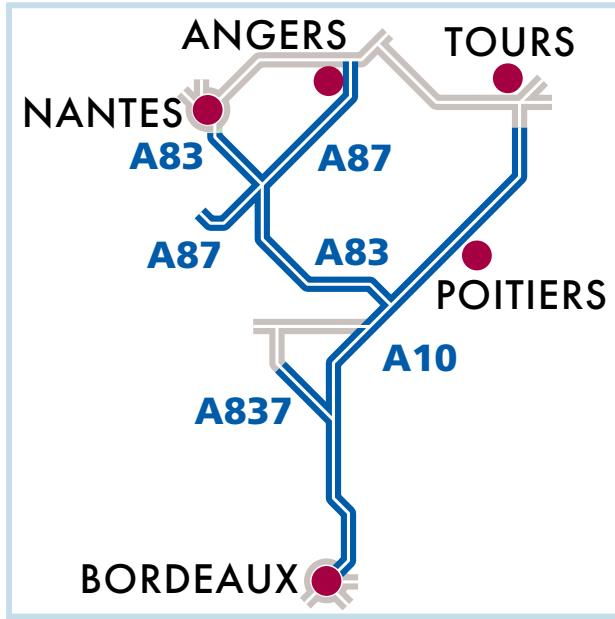

Le prix du péage peut inclure le prix du péage des trajets d'autres sociétés d'autoroutes au nom et pour le compte desquelles agit la société Autoroutes du Sud de la France percevant le péage en sortie.

CLASSE 1

Tarifs applicables au 1er juin 2026

A11 A28 A81 A85

	Paris	Péage de St-Arnoult	(1) Ablis	(2) Chartres est	(3) Thivars	(4.1) Illiers-Combray	(4) Luigny	(5) La Ferté-Bernard	(6) Connerré	(7) Le Mans nord	(23) Auvours	(24) Parigné-l'Évêque	(25) Écommoy	(26) Montabon	Péage de St-Christophe	Péage du Roumois	(13) Brionne	(14) Bernay	(15) Broglie ouest	(16) Gacé	(17) Sées	Péage d'Argentan	(18) Alençon nord	(19) Alençon sud	(20) Rouessé-Fontaine	(21) Maresché	(8) Le Mans ouest	(9) Le Mans sud	(10) Sablé La Flèche	(11) Durtal	(12) Seiches-sur-le-Loir	Péage de Corzé	(13) Pellouailles-les-Vignes	(1) Joué-en-Charnie	(2) Vaiges	(3) Laval est	(4) Laval ouest	Péage de La Gravelle	(1) Beaufort-en-Vallée	(2) Longué	(3) Vivy Saumur	(5) Bourgueil	Péage de Resigné	Angers
		3,7																																										
		8	2,8																																									
		8,9	4,5	1,6																																								
		11,3	6,7	3,6	1,7																																							
		13,1	7,8	5	3,6	1,9																																						
		16,2	11,1	7,8	6,1	5,2	2,6																																					
		20,3	15,4	11,5	9,4	7,9	5,5	2,5																																				
		21,6	17,2	13,6	11,9	9,5	7,5	5,3	3,1																																			
		21,8	16,7	13,7	12,7	10	7,6	4,8	2,6	1,3																																		
		23	18	14,7	13,1	10,9	8,5	5,5	3,5	1,8	0,6																																	
		24,3	19,4	15,9	15,2	12,5	9,5	7,1	5,1	3,3	2	1,4																																
		26,3	21,5	18,2	16,7	14,2	11,5	8,9	6,9	5	3,9	3,2	1,5																															
		29,9	25,7	22,8	21,7	20,1	17	13,5	12,3	10,6	8,9	8,5	6,5	4,4																														
		60,9	57,1	53,9	52,6	50,8	48	44,4	43,4	39,9	40,4	41,3	42,5	44,7	50,3																													
		51,5	47,7	44,5	43,2	41,4	38,6	35	34	30,5	31	31,9	33,1	35,3	40,9	2,2																												
		45,9	42,1	38,9	37,6	35,8	33	29,4	28,4	24,9	25,4	26,3	27,5	29,7	35,3	6,6	3,1																												
		41,5	37,7	34,5	33,2	31,4	28,6	25	24	20,5	21	21,9	23,1	25,3	30,9	10,5	5,3	1,8																											
		36,5	32,7	29,5	28,2	26,4	23,6	20	19	15,5	16	16,9	18,1	20,3	25,9	15,7	9,4	5,2	3,2																										
		32,5	28,7	25,5	24,2	22,4	19,6	16	15	11,5	12	12,9	14,1	16,3	21,9	20,9	13,7	9,4	5,8	2,8																									
		36,6	32,8	29,6	28,3	26,5	23,7	20,1	19,1	15,6	16,1	17	18,2	20,4	26	25	17,8	13,5	9,9	6,9	.																								
		24,9	21,8	17,9	17,1	15,5	12,8	9,3	7,9	4,4	5,2	5,4	7,6	9,6	14,8	34,8	25,4	19,8	15,4	10,4	6,4	10,5																							
		24,7	21,3	17,7	16,4	14,9	12,2	8,6	7,3	4	4,8	4,9	7,2	9,2	14,4	35,4	26	20,4	16	11	7	11,1	0,5																						
		24,5	20,4	17	14,9	13,1	10,4	7,5	6,5	3	3,5	4,1	6,1	8	12,8	36,3	26,9	21,3	16,9	11,9	7,9	12	1,2	0,7																					
		23	18,9	15,9	14	12	9,5	6,9	5,2	1,8	2,6	3,2	4,8	6,4	11,7	37,4	28	22,4	18	13	9	13,1	2,3	1,7	0,9																				
		22,7	18,3	15,8	13,9	11,6	8,6	5,5	3,9	0,7	2,6	3,1	4,5	6,6	11,2	41,5	32,1	26,5	22,1	17,1	13,1	17,2	5,6	5,3	4,1	3,2																			
		23,7	19,3	16,8	14,9	12,6	9,6	6,5	4,9	1,7	3,6	4,1	5,5	7,6	12,2	42,5	33,1	27,5	23,1	18,1	14,1	18,2	6,6	6,3	5,1	4,2	1																		
		26,8	22,4	19,9	18	15,7	12,7	9,6	8	4,8	6,7	7,2	8,6	10,7	15,3	45,6	36,2	30,6	26,2	21,2	17,2	21,3	9,7	9,4	8,2	7,3	4,1	3,4																	
		27,8	23,4	20,9	19	16,7	13,7	10,6	9	5,8	7,7	8,2	9,6	11,7	16,3	46,6	37,2	31,6	27,2	22,2	18,2	22,3	10,7	10,4	9,2	8,3	5,1	4,5	1,3																
		30,5	26,1	23,6	21,7	19,4	16,4	13,3	11,7	8,5	10,4	10,9	12,3	14,4	19	49,3	39,9	34,3	29,9	24,9	20,9	25	13,4	13,1	11,9	11	7,8	6,3	2,5	1,3															
		32,9	28,5	26	24,1	21,8	18,8	15,7	14,1	10,9	12,8	13,3	14,7	16,8	21,4	51,7	42,3	36,7	32,3	27,3	23,3	27,4	15,8	15,5	14,3	13,4	10,2	9,3	4,6	3,4	2,2														
		32,9	28,5	26	24,1	21,8	18,8	15,7	14,1	10,9	12,8	13,3	14,7	16,8	21,4	51,7	42,3	36,7	32,3	27,3	23,3	27,4	15,8	15,5	14,3	13,4	10,2	9,3	4,6	3,4	2,2	.													
		25,7	21,5	17,2	15,6	14,5	12,5	7,8	7,6	4,3	5	5,9	7,1	9,1	14	42,3	32,9	27,3	22,9	17,9	13,9	18	7,4	7,2	6,5	5,3	4	5	8,1	9,1	11,8	14,2	14,2												
		29,1	24,8	20,9	19,4	17,7	15,6	11,4	10,1	6,8	8,1	8,9	10,6	11,9	17,4	45,8	36,4	30,8	26,4	21,4	17,4	21,5	10,5	10,3	9	8	6,6	7,6	10,7	11,7	14,4	16,8	16,8	1,7											
		31,2	26,9	23	21,5	19,8	17,7	13,5	12,2	8,9	10,2	11	12,7	14	19,5	47,9	38,5	32,9	28,5	23,5	19,5	23,6	12,6	12,4	11,1	10,1	8,7	9,7	12,8	13,8	16,5	18,9	18,9	3,8	2,4										
		31,7	27,8	23,6	22,1	21,3	18,3	14,5	13,2	9,8	11,1	11,4	13,7	15,2	19,6	48,4	39	33,4	29	24	20	24,1	13,5	13,1	13	11,5	8,8	9,8	12,9	13,9	16,6	19	19	5,1	2,5	0,9									
		32,3	29,7	26,4	25,2	24,2	21,5	16,6	16,5	13,4	13,9	14,7	16,2	18,2	19,7	49,8	40,4	34,8	30,4	25,4	21,4	25,5	14,9	14,7	14,6	14	12,6	13,6	16,7	17,7	20,4	22,8	22,8	7,4	5,3	3	2,2								
		32,2	27,8	25,3	23,4	21,1	18,1	15	13,4	10,2	12,1	12,6	14	16,1	20,7	51	41,6	36	31,6	26,6	22,6	26,7	15,1	14,8	13,6	12,7	9,5	8,2	4,9	3	1,9	4,1	4,1	13,5	16,1	18,2	18,3	22,1							
		33,2	28,8	26,3	24,4	22,1	19,1	16	14,4	11,2	13,1	13,6	15	17,1	21,7	52	42,6	37	32,6	27,6	23,6	27,7	16,1	15,8	14,6	13,7	10,5	9,2	5,9	4	2,9	5,1	5,1	14,5	17,1	19,2	19,3	23,1	0,8						
		34,6	30,2	27,7	25,8	23,5	20,5	17,4	15,8	12,6	14,5	15	16,4	18,5	23,1	53,4	44	38,4	34	29	25	29,1	17,5	17,2	16	15,1	11,9	10,6	7,3	5,4	4,3	6,5	6,5	15,9	18,5	20,6	20,7	24,5	1,6	1					
		36,8	32,4	29,9	28	25,7	22,7	19,6	18	14,8	16,7	17,2	18,6	20,7	25,3	55,6	46,2	40,6	36,2	31,2	27,2	31,3	19,7	19,4	18,2	17,3	14,1	12,8	9,5	7,6	6,5	8,7	8,7	18,1	20,7	22,8	22,9	26,7	3,2	2,4	1,5				
		40,8	36,4	33,9	32	29,7	26,7	23,6	22	18,8	20,7	21,2	22,6	24,7	29,3	59,6	50,2	44,6	40,2	35,2	31,2	35,3	23,7	23,4	22,2	21,3	18,1	16,8	13,5	11,6	10,5	12,7	12,7	22,1	24,7	26,8	26,9	30,7	6,7	5,5	4,9	2,3		

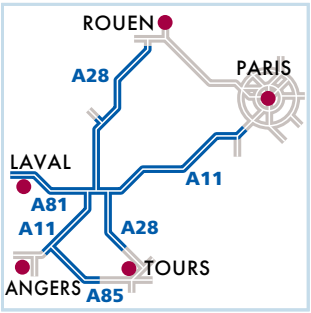

Le prix du péage peut inclure le prix du péage des trajets d'autres sociétés d'autoroutes au nom et pour le compte desquelles agit la société Autoroutes du Sud de la France percevant le péage en sortie.

CLASSE 1

Tarifs applicables au 1er juin 2026

A72 A89

St-Etienne
(9) La Fouillouse
(8) Andrézieux-Bouthéon sud
(8) Andrézieux-Bouthéon nord
Péage de Veauchette
(7) Montbrison Montrond
(6) Feurs
Tour de Salvagny limite de concession
(38) Lentilly
(37) Pont de Dorieux
(36) L'Arbresle
(35) Tarare est (péage en système ouvert)
Péage de St-Romain-de-Popey
(35) Tarare est (péage en système fermé)
(34) Tarare ouest
(33) Balbigny
(32) St-Germain-Laval
(31) Noirétable
(30) Thiers est
(29) Thiers ouest
(28) Lezoux
Péage des Martres-d'Artière
Clermont-Ferrand limite de concession
(1.4) Pont du Château
Clermont-Ferrand

A72 — A89 — A711

0																					
.	.																				
.	.	.																			
1,2	.	1,2	1,2																		
2,5	.	2,5	2,5	1																	
11,7	.	11,7	11,7	9,8	8,4																
11,7	.	11,7	11,7	9,8	8,4	0															
11,7	.	11,7	11,7	9,8	8,4	0	0														
11,7	.	11,7	11,7	9,8	8,4	0	0	0													
.	.	.	.	.	.	1,8	1,8	1,8	1,8												
11,7	.	11,7	11,7	9,8	8,4	.	.	.	.	.											
8,7	.	8,7	8,7	6,4	5,4	.	.	.	.	.	.										
7,2	.	7,2	7,2	5,1	4,1	3,1	3,1	3,1	3,1	.	3,1	0,9									
4,5	.	4,5	4,5	2,5	1,3	5,6	5,6	5,6	5,6	.	5,6	3,7	2,5								
4,2	.	4,2	4,2	2,6	1,5	8,5	8,5	8,5	8,5	.	8,5	5,1	4	1,1							
5,8	.	5,8	5,8	5	3,8	10,5	10,5	10,5	10,5	.	10,5	7,4	6,4	3,6	2						
8	.	8	8	7	5,2	12,2	12,2	12,2	12,2	.	12,2	9,1	8,2	5,1	3,4	1,3					
9,4	.	9,4	9,4	8,6	7,2	14	14	14	14	.	14	10,7	9,8	7	4,8	2,6	1				
10,1	.	10,1	10,1	8,8	7,7	15,4	15,4	15,4	15,4	.	15,4	11,7	10,9	7,7	5,4	3,8	2	0,8			
10,8	.	10,8	10,8	10,7	10,3	16,3	16,3	16,3	16,3	.	16,3	14,1	13	10	8,5	5,8	3,8	2,5	1,7		
10,8	.	10,8	10,8	10,7	10,3	16,3	16,3	16,3	16,3	.	16,3	14,1	13	10	8,5	5,8	3,8	2,5	1,7	.	
10,8	.	10,8	10,8	10,7	10,3	16,3	16,3	16,3	16,3	.	16,3	14,1	13	10	8,5	5,8	3,8	2,5	1,7	.	.

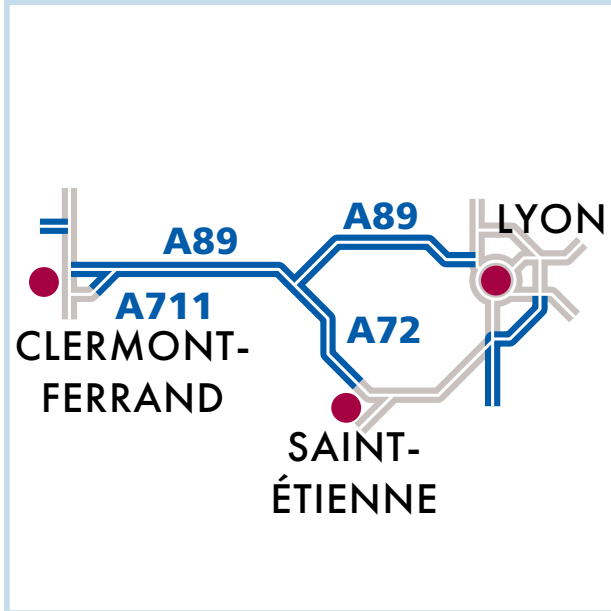

A89 A10 A19 A6 A71 A5 A26 A4 A31 A36 A39 A40 A52

Clermont-Ferrand
(27) Manzat
(26) Vulcania Bromont
(25) St-Julien Sancy
(24) Ussel est
(23) Ussel ouest
(22) Egletons
(21) Tulle est
(20) Tulle nord
Péage de St-Germain-les-Vergnes
St Germain les Vergnes
Brive

A89

1,8								
4,4	2,1							
7,4	4,8	2,4						
9	6,9	4,3	1,5					
11,9	9,6	7,9	4,2	2,3				
14,5	12,3	10,4	6,4	4,9	1,6			
15,2	12,9	11,1	7,2	5,5	2,5	0,7		
18	15,2	14,5	9,9	8,5	4,9	2,1	1,4	
18	15,2	14,5	9,9	8,5	4,9	2,1	1,4	.

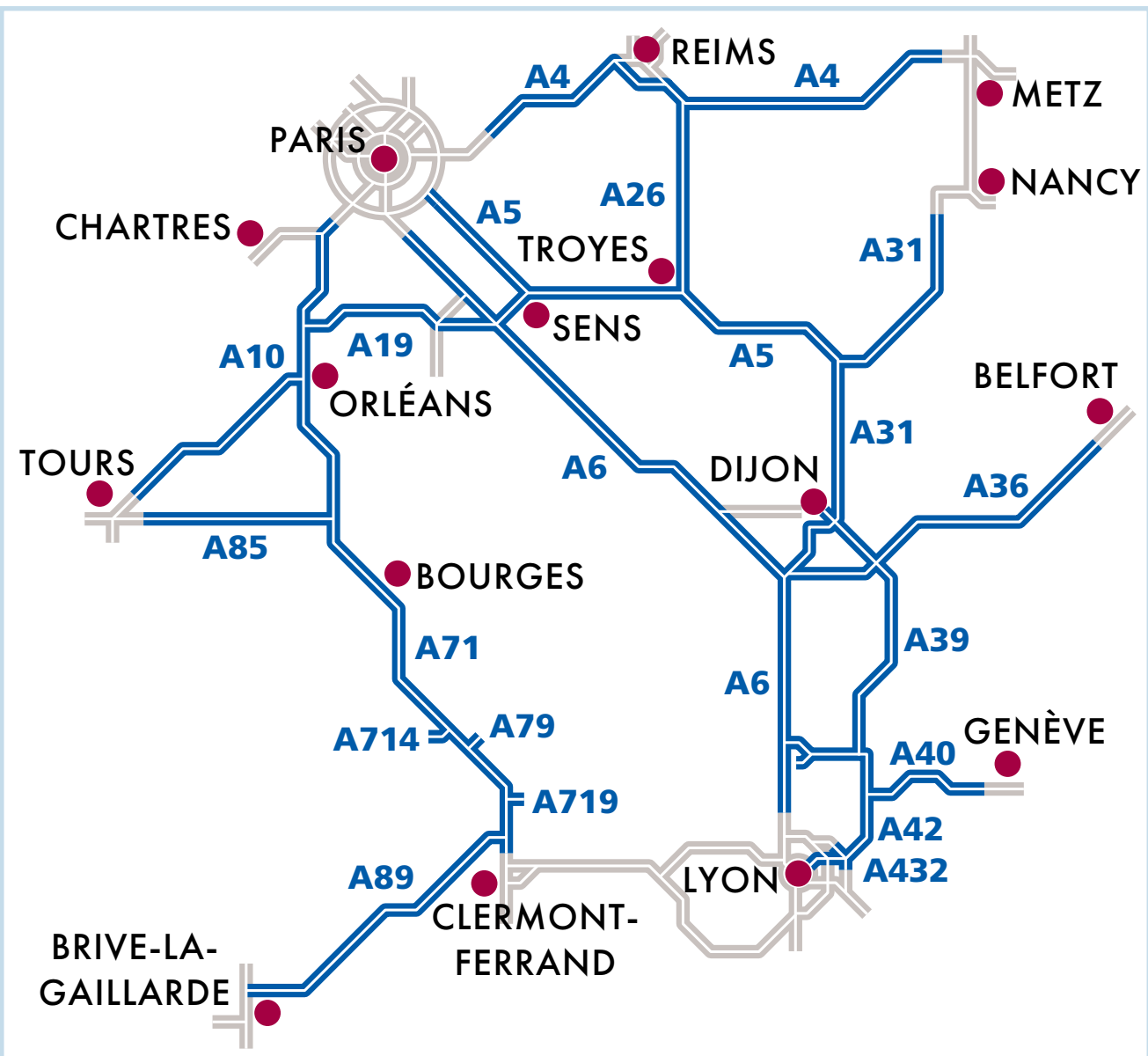

	Péage de St-Germain-les-Vergnes	(20) Tulle nord	(21) Tulle est	(22) Egletons	(23) Ussel ouest	(24) Ussel est	(25) St-Julien Sancy	(26) Vulcania Bromont	(27) Manzat	
Péage de Clermont	22,5	20,8	20,1	17,2	14,2	12,1	9,3	6,7	4,3	A71
(14) Gerzat	20,9	19,2	18,5	15,6	12,6	10,5	7,7	5,1	2,7	A71
(13) Riom	20,4	18,7	18	15,1	12,1	10	7,2	4,6	2,2	A71
(12.1) Combronde	19,7	18	17,3	14,4	11,4	9,3	6,5	3,9	1,5	A71
Péage de Gannat A719	21,8	20,1	19,4	16,5	13,5	11,4	8,6	6	3,6	A71
(11) Montmarault	23,8	22,1	21,4	18,5	15,5	13,4	10,6	8	5,6	A71
Péage de Deux Chaises A79	24,3	22,6	21,9	19	16	13,9	11,1	8,5	6,1	A71
Péage de Montluçon A714	26,3	24,6	23,9	21	18	15,9	13,1	10,5	8,1	A71
(9) Forêt de Tronçais	26,6	24,9	24,2	21,3	18,3	16,2	13,4	10,8	8,4	A71
(8) St-Amand-Montrond	29,4	27,7	27	24,1	21,1	19	16,2	13,6	11,2	A71
(7) Bourges	33,9	32,2	31,5	28,6	25,6	23,5	20,7	18,1	15,7	A71
(6) Vierzon est	36,9	35,2	34,5	31,6	28,6	26,5	23,7	21,1	18,7	A71
(5) Vierzon nord	37,1	35,4	34,7	31,8	28,8	26,7	23,9	21,3	18,9	A71
(14) Villefranche-sur-Cher	40,6	38,9	38,2	35,3	32,3	30,2	27,4	24,8	22,4	A85
(13) Chémery	42,6	40,9	40,2	37,3	34,3	32,2	29,4	26,8	24,4	A85
(12) St-Romain-sur-Cher	44,4	42,7	42	39,1	36,1	34	31,2	28,6	26,2	A85
(11) Bléré	47,9	46,2	45,5	42,6	39,6	37,5	34,7	32,1	29,7	A85
(10) Esvres	50,3	48,6	47,9	45	42	39,9	37,1	34,5	32,1	A85
Péage de Veigné	50,6	48,9	48,2	45,3	42,3	40,2	37,4	34,8	32,4	A85
(4) Salbris	39,2	37,5	36,8	33,9	30,9	28,8	26	23,4	21	A71
(3) Lamotte-Beuvron	41,3	39,6	38,9	36	33	30,9	28,1	25,5	23,1	A71
(2) Olivet	46	44,3	43,6	40,7	37,7	35,6	32,8	30,2	27,8	A71
(1) Orléans centre	46,2	44,5	43,8	40,9	37,9	35,8	33	30,4	28	A71
Péage de St-Arnoult	58,5	56,8	56,1	53,2	50,2	48,1	45,3	42,7	40,3	A10
(11) Allainville	56,5	54,8	54,1	51,2	48,2	46,1	43,3	40,7	38,3	A10
(12) Allaines	52,3	50,6	49,9	47	44	41,9	39,1	36,5	34,1	A10
(13) Artenay	50	48,3	47,6	44,7	41,7	39,6	36,8	34,2	31,8	A10
(13.1) Gidy	48,1	46,4	45,7	42,8	39,8	37,7	34,9	32,3	29,9	A10
(14) Orléans nord	47,9	46,2	45,5	42,6	39,6	37,5	34,7	32,1	29,7	A10
(15) Meung-sur-Loire	49,1	47,4	46,7	43,8	40,8	38,7	35,9	33,3	30,9	A10
(16) Mer	51,5	49,8	49,1	46,2	43,2	41,1	38,3	35,7	33,3	A10
(17) Blois	53,4	51,7	51	48,1	45,1	43	40,2	37,6	35,2	A10
(18) Amboise/Château-Renault	55,1	53,4	52,7	49,8	46,8	44,7	41,9	39,3	36,9	A10
Péage de Monnaie	60	58,3	57,6	54,7	51,7	49,6	46,8	44,2	41,8	A10

CLASSE 1

Tarifs applicables au 1er juin 2026

A89 A10 A19 A6 A71 A5 A26 A4 A31 A36 A39 A40 A42

Péage de St-Germain-les-Vergnes	20 Tulle nord	21 Tulle est	22 Egletons	23 Ussel ouest	24 Ussel est	25 St-Julien Sancy	26 Vulcania Bromont	27 Manzat		
54,9	53,2	52,5	49,6	46,6	44,5	41,7	39,1	36,7	8 Escrennes	A19
59,4	57,7	57	54,1	51,1	49	46,2	43,6	41,2	7 Auxy	A19
62,9	61,2	60,5	57,6	54,6	52,5	49,7	47,1	44,7	6 Gondreville nord	A19
67,4	65,7	65	62,1	59,1	57	54,2	51,6	49,2	6 Gondreville sud	A19
63,2	61,5	60,8	57,9	54,9	52,8	50	47,4	45	5 Fontenay-sur-Loing	A19
68	66,3	65,6	62,7	59,7	57,6	54,8	52,2	49,8	4 St-Hilaire-les-Andrésis	A19
68,6	66,9	66,2	63,3	60,3	58,2	55,4	52,8	50,4	3 Savigny-sur-Clairis	A19
73,2	71,5	70,8	67,9	64,9	62,8	60	57,4	55	2 Villeneuve-Dondagre	A19
74,5	72,8	72,1	69,2	66,2	64,1	61,3	58,7	56,3	1 St-Denis-les-Sens	A19
78,5	76,8	76,1	73,2	70,2	68,1	65,3	62,7	60,3	Péage de Fleury-en-Bière	A6
76,6	74,9	74,2	71,3	68,3	66,2	63,4	60,8	58,4	14 Ury	A6
75,8	74,1	73,4	70,5	67,5	65,4	62,6	60	57,6	15 Fontainebleau	A6
75,8	74,1	73,4	70,5	67,5	65,4	62,6	60	57,6	16 Nemours	A6
72,1	70,4	69,7	66,8	63,8	61,7	58,9	56,3	53,9	17 Courtenay	A6
73,8	72,1	71,4	68,5	65,5	63,4	60,6	58	55,6	18 Joigny	A6
76,6	74,9	74,2	71,3	68,3	66,2	63,4	60,8	58,4	19 Auxerre nord	A6
76,6	74,9	74,2	71,3	68,3	66,2	63,4	60,8	58,4	20 Auxerre sud	A6
78,9	77,2	76,5	73,6	70,6	68,5	65,7	63,1	60,7	21 Nitry	A6
80,8	79,1	78,4	75,5	72,5	70,4	67,6	65	62,6	22 Avallon	A6
82,9	81,2	80,5	77,6	74,6	72,5	69,7	67,1	64,7	23 Bierre-les-Semur	A6
86,7	85	84,3	81,4	78,4	76,3	73,5	70,9	68,5	Péage de Pouilly-en-Auxois	A6
89,3	87,6	86,9	84	81	78,9	76,1	73,5	71,1	24 Beaune nord	A6
90,6	88,9	88,2	85,3	82,3	80,2	77,4	74,8	72,4	24.1 Beaune sud	A6
93	91,3	90,6	87,7	84,7	82,6	79,8	77,2	74,8	25.1 Chalon nord	A6
93	91,3	90,6	87,7	84,7	82,6	79,8	77,2	74,8	25.2 Chalon centre	A6
93	91,3	90,6	87,7	84,7	82,6	79,8	77,2	74,8	26 Chalon sud	A6
94,7	93	92,3	89,4	86,4	84,3	81,5	78,9	76,5	27 Tournus	A6
97,6	95,9	95,2	92,3	89,3	87,2	84,4	81,8	79,4	28 Mâcon nord	A6
98,5	96,8	96,1	93,2	90,2	88,1	85,3	82,7	80,3	29 Mâcon sud	A6
100,1	98,4	97,7	94,8	91,8	89,7	86,9	84,3	81,9	30 Belleville-sur-Saône	A6
101,1	99,4	98,7	95,8	92,8	90,7	87,9	85,3	82,9	31.1 Villefranche nord	A6
101,7	100	99,3	96,4	93,4	91,3	88,5	85,9	83,5	31.2 Villefranche ville	A6
105,3	103,6	102,9	100	97	94,9	92,1	89,5	87,1	Péage de Villefranche-Limas	A6
77,6	75,9	75,2	72,3	69,3	67,2	64,4	61,8	59,4	17 Val de Loing/Souppes	A77
83,8	82,1	81,4	78,5	75,5	73,4	70,6	68	65,6	Péage de Val de Loing barrière	A77
81	79,3	78,6	75,7	72,7	70,6	67,8	65,2	62,8	Péage des Eprunes	A5
79,9	78,2	77,5	74,6	71,6	69,5	66,7	64,1	61,7	15 St-Germain-Laxis	A5
79,9	78,2	77,5	74,6	71,6	69,5	66,7	64,1	61,7	16 Chatillon-Laborde	A5
77,5	75,8	75,1	72,2	69,2	67,1	64,3	61,7	59,3	17 Forges	A5
77,5	75,8	75,1	72,2	69,2	67,1	64,3	61,7	59,3	18 Marolles-sur-Seine	A5
77,8	76,1	75,4	72,5	69,5	67,4	64,6	62	59,6	19 Vulaines	A5
79,9	78,2	77,5	74,6	71,6	69,5	66,7	64,1	61,7	20 Torvilliers	A5
80,4	78,7	78	75,1	72,1	70	67,2	64,6	62,2	21 St-Thibault	A5
83,1	81,4	80,7	77,8	74,8	72,7	69,9	67,3	64,9	22 Magnant	A5
84,7	83	82,3	79,4	76,4	74,3	71,5	68,9	66,5	23 Ville-sous-la-Ferté	A5
86,6	84,9	84,2	81,3	78,3	76,2	73,4	70,8	68,4	24 Chaumont/Semoutiers	A5
81,8	80,1	79,4	76,5	73,5	71,4	68,6	66	63,6	23 Thennelières	A26
84	82,3	81,6	78,7	75,7	73,6	70,8	68,2	65,8	22 Charmont-sous-Barbuise	A26
85,2	83,5	82,8	79,9	76,9	74,8	72	69,4	67	21 Vallée de l'Aube	A26
87,3	85,6	84,9	82	79	76,9	74,1	71,5	69,1	20 Sommesous	A26
88,1	86,4	85,7	82,8	79,8	77,7	74,9	72,3	69,9	19 Vatry	A26
89,6	87,9	87,2	84,3	81,3	79,2	76,4	73,8	71,4	18 Mont-Choisy	A26
90,7	89	88,3	85,4	82,4	80,3	77,5	74,9	72,5	17 St-Gibrien	A26
95,9	94,2	93,5	90,6	87,6	85,5	82,7	80,1	77,7	Péage de Reims est	A4
95,7	94	93,3	90,4	87,4	85,3	82,5	79,9	77,5	23 Reims sud	A4
97,2	95,5	94,8	91,9	88,9	86,8	84	81,4	79	Péage Reims nord A26	A4
97,6	95,9	95,2	92,3	89,3	87,2	84,4	81,8	79,4	22 Reims ouest	A4
98,2	96,5	95,8	92,9	89,9	87,8	85	82,4	80	21 Dormans	A4
101	99,3	98,6	95,7	92,7	90,6	87,8	85,2	82,8	20 Château-Thierry	A4
103,6	101,9	101,2	98,3	95,3	93,2	90,4	87,8	85,4	19 Montreuil-Reims	A4
105,8	104,1	103,4	100,5	97,5	95,4	92,6	90	87,6	Péage de Montreuil-aux-Lions	A4
92,1	90,4	89,7	86,8	83,8	81,7	78,9	76,3	73,9	27 Châlons/La Veuve	A4

Péage de St-Germain-les-Vergnes	20 Tulle nord	21 Tulle est	22 Egletons	23 Ussel ouest	24 Ussel est	25 St-Julien Sancy	26 Vulcania Bromont	27 Manzat		
91,5	89,8	89,1	86,2	83,2	81,1	78,3	75,7	73,3	27 Châlons/Mourmelon	A4
91,5	89,8	89,1	86,2	83,2	81,1	78,3	75,7	73,3	28 St-Etienne-au-Temple	A4
93,8	92,1	91,4	88,5	85,5	83,4	80,6	78	75,6	29 Ste-Menehould	A4
95,4	93,7	93	90,1	87,1	85	82,2	79,6	77,2	29.1 Clermont-en-Argonne	A4
97,9	96,2	95,5	92,6	89,6	87,5	84,7	82,1	79,7	30 Voie Sacrée	A4
100,7	99	98,3	95,4	92,4	90,3	87,5	84,9	82,5	31 Verdun	A4
100,7	99	98,3	95,4	92,4	90,3	87,5	84,9	82,5	32 Fresnes-en-Woevre	A4
102	100,3	99,6	96,7	93,7	91,6	88,8	86,2	83,8	33 Jarny	A4
106,1	104,4	103,7	100,8	97,8	95,7	92,9	90,3	87,9	Péage de Beaumont	A4
99,3	97,6	96,9	94	91	88,9	86,1	83,5	81,1	Péage de Gye	A31
97	95,3	94,6	91,7	88,7	86,6	83,8	81,2	78,8	11 Colombey-les-Belles	A31
94,2	92,5	91,8	88,9	85,9	83,8	81	78,4	76	10 Chatenois sud	A31
93,6	91,9	91,2	88,3	85,3	83,2	80,4	77,8	75,4	9 Bulgneville	A31
92,1	90,4	89,7	86,8	83,8	81,7	78,9	76,3	73,9	8.1 Robecourt	A31
90,4	88,7	88	85,1	82,1	80	77,2	74,6	72,2	8 Montigny-le-Roi	A31
88,7	87	86,3	83,4	80,4	78,3	75,5	72,9	70,5	7 Langres nord	A31
89,5	87,8	87,1	84,2	81,2	79,1	76,3	73,7	71,3	6 Langres sud	A31
92	90,3	89,6	86,7	83,7	81,6	78,8	76,2	73,8	5 Til-Chatel	A31
94,9	93,2	92,5	89,6	86,6	84,5	81,7	79,1	76,7	4 Dijon/Arc-sur- Tille	A31
93,2	91,5	90,8	87,9	84,9	82,8	80	77,4	75	Péage de Dijon sud A311	A31
91,5	89,8	89,1	86,2	83,2	81,1	78,3	75,7	73,3	1 Nuits-St-Georges	A31
92,7	91	90,3	87,4	84,4	82,3	79,5	76,9	74,5	1 Seurre	A36
95,4	93,7	93	90,1	87,1	85	82,2	79,6	77,2	2 Dôle	A36
96,5	94,8	94,1	91,2	88,2	86,1	83,3	80,7	78,3	2.1 Gendrey	A36
99,1	97,4	96,7	93,8	90,8	88,7	85,9	83,3	80,9	3 Besançon ouest	A36
99,1	97,4	96,7	93,8	90,8	88,7	85,9	83,3	80,9	4 Besançon nord	A36
99,1	97,4	96,7	93,8	90,8	88,7	85,9	83,3	80,9	4.1 Besançon est	A36
101,9	100,2	99,5	96,6	93,6	91,5	88,7	86,1	83,7	5 Baume-les-Dames	A36
103,5	101,8	101,1	98,2	95,2	93,1	90,3	87,7	85,3	6 L'Isle-sur-le-Doubs	A36
108,2	106,5	105,8	102,9	99,9	97,8	95	92,4	90	Péage de St-Maurice	A36
94,2	92,5	91,8	88,9	85,9	83,8	81	78,4	76	Péage de Dijon/Crimolois	A39
94,1	92,4	91,7	88,8	85,8	83,7	80,9	78,3	75,9	5 Soirans	A39
95,4	93,7	93	90,1	87,1	85	82,2	79,6	77,2	6 Choisey	A39
98,6	96,9	96,2	93,3	90,3	88,2	85,4	82,8	80,4	Péage de Bersaillin A391	A39
98,8	97,1	96,4	93,5	90,5	88,4	85,6	83	80,6	7.1 Arlay	A39
100	98,3	97,6	94,7	91,7	89,6	86,8	84,2	81,8	8 Beaurepaire	A39
101,1	99,4	98,7	95,8	92,8	90,7	87,9	85,3	82,9	9 Le Miroir	A39
102,1	100,4	99,7	96,8	93,8	91,7	88,9	86,3	83,9	10 Beaupont	A39
105	103,3	102,6	99,7	96,7	94,6	91,8	89,2	86,8	Péage de Val de Saône A406	A40
97,7	96	95,3	92,4	89,4	87,3	84,5	81,9	79,5	1 Mâcon centre	A40
97,7	96	95,3	92,4	89,4	87,3	84,5	81,9	79,5	2 Feillens	A40
97,7	96	95,3	92,4	89,4	87,3	84,5	81,9	79,5	3 Replonges	A40
102,2	100,5	99,8	96,9	93,9	91,8	89	86,4	84	4 St-Genis	A40
100,3	98,6	97,9	95	92	89,9	87,1	84,5	82,1	5 Bourg nord	A40
100,4	98,7	98	95,1	92,1	90	87,2	84,6	82,2	6 Viriat	A40
101,6	99,9	99,2	96,3	93,3	91,2	88,4	85,8	83,4	7 Bourg sud	A40
106,4	104,7	104	101,1	98,1	96	93,2	90,6	88,2	8 St-Martin-du-Fresne	A40
107,1	105,4	104,7	101,8	98,8	96,7	93,9	91,3	88,9	9 Sylans sud	A40
111,6	109,9	109,2	106,3	103,3	101,2	98,4	95,8	93,4	10 Bellegarde	A40
113	111,3	110,6	107,7	104,7	102,6	99,8	97,2	94,8	11 Eloise	A40
117,4	115,7	115	112,1	109,1	107	104,2	101,6	99,2	Péage de Viry	A40
106,7	105	104,3	101,4	98,4	96,3	93,5	90,9	88,5	9 La Croix-Chalon	A404
108,5	106,8	106,1	103,2	100,2	98,1	95,3	92,7	90,3	Péage de Groissiat	A404
103	101,3	100,6	97,7	94,7	92,6	89,8	87,2	84,8	9 Pont-d'Ain	A42
104,7	103	102,3	99,4	96,4	94,3	91,5	88,9	86,5	8 Ambérieu	A42
105,6	103,9	103,2	100,3	97,3	95,2	92,4	89,8	87,4	7 Pérouges	A42
105,6	103,9	103,2	100,3	97,3	95,2	92,4	89,8	87,4	6 Balan	A42
107,2	105,5	104,8	101,9	98,9	96,8	94	91,4	89	5.1 La Boise/Montuel	A42
108,1	106,4	105,7	102,8	99,8	97,7	94,9	92,3	89,9	Péage de Beynost	A42
108	106,3	105,6	102,7	99,7	97,6	94,8	92,2	89,8	Péage de La Côtière	A432
109,6	107,9	107,2	104,3	101,3	99,2	96,4	93,8	91,4	Péage de La Boisse	A432

Le prix du péage peut inclure le prix du péage des trajets d'autres sociétés d'autoroutes au nom et pour le compte desquelles agit la société Autoroutes du Sud de la France percevant le péage en sortie.